

ご家庭や地域、職場等で
情報の共有をお願いします！

災害時の情報収集と避難時の備え

災害対策の基本は情報収集。日頃から天気予報を気に掛け、注意が必要なときにはテレビやインターネット等で最新の情報収集をすることが大切です。また、市では水害や土砂災害に備えて避難場所を指定しています。状況に応じて避難勧告や避難指示が出されますが、危険を感じた場合は早めに自主的な避難を開始してください。

☎防災・危機管理室 ☎②8 3 6 3 (市役所4階)

■防災無線電話応答システムの運用開始




防災行政無線の放送が聞きにくい時や、聞き逃した時などに電話をかけることで、放送内容を新しい順に確認することができます。

防災無線確認ダイヤル ☎⑤5 0 4 0

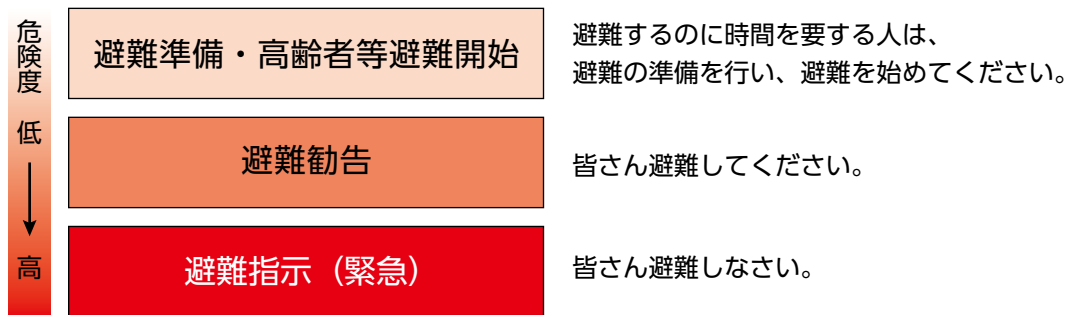
火災専用確認ダイヤル ☎③4 1 0 0

■気象情報や災害情報などの情報収集

※迷惑メール防止機能を使っている人は、登録前に各アドレスからのメールが受信できるよう設定の確認をお願いします。

ひた防災メール	学校情報 携帯メール	KCV・水郷テレビ (11チャンネル)	市ホームページ 市フェイスブック
<p>気象警報や震度情報、避難情報をメールでお知らせします。</p> <p>hitacity@jijo.bosai.info宛に空メールを送信し、返信されたメールから登録下さい。(下記の二次元コードからアドレスを読み取ることができます)</p> 	<p>犯罪や災害などの緊急情報、登録した学校の情報をお知らせします。</p> <p>e@ansin-hita.jp宛に空メールを送信し、返信されたメールから登録ください。(下記の二次元コードからアドレスを読み取ることができます)</p> 	<p>ひた防災メール、ダム放流、河川水位、学校情報メール、まもメール(大分県警察)、安心安全メール(大分県)と連動し、発信された内容を確認できます。</p> <p>また、火災発生情報や災害発生時には、避難情報や市指定避難所開設情報などを確認することができます。</p> <p>さらに、市内6か所の河川状況をライブカメラで確認できます。</p>	<p>気象情報や災害情報、被害情報、道路通行情報等を「緊急情報」として発信しています。</p> <p>また、市ではフェイスブックを活用し、行政情報を発信しています。災害時には迅速な情報提供にも活用しますので、是非「いいね」や「フォロー」・「シェア」をお願いします。</p> 

★避難情報について



※高齢者等とは…お年寄り、体の不自由な人、子供がいる人など、避難に時間がかかる人と、その避難を支援する人。

※避難場所については、市ホームページ(防災情報)を確認ください。

避難情報が出ているときは、例え天候が晴れていようとむやみに外出したり、河川や危険な場所に近づいたりしないでください。

まずは、命を守る行動をとりましょう！

