

平成20年版

いた 市勢情報



【日田市の位置】

面積:666.19 km²

東西:24.88 km 南北:48.63 km

極東:天瀬町(一手野)

東経 131° 05′

極西:前津江町(柚木)

東経 130° 49′

極南:上津江町(南雉谷)

北緯 33° 01′

極北:源栄町(岳滅鬼山)

北緯 33° 27′

《日田市の概要》

日田市は大分県の西部で、北部九州のほぼ中央に位置しています。気候は内陸特有の寒暖の差が大きく、雨量の多い地域で、年間を通して気温差が大きく、四季の移ろいがはっきりしているのが特徴です。

1,000m級の津江山系等の源流から注ぐ水は、いくつもの河川となり、日田盆地で三隈川となって、九州最大の河川・筑後川の上流部を形成しています。

古くから北部九州の交通の要衝として栄え、歴史的には、安土桃山時代に豊臣秀吉の直轄地として、江戸時代には天領として九州の政治・経済の中心的役割を果たし、独特の町民文化が華咲きました。このような歴史を伝える街並みや緑豊かな自然に恵まれ、今でも奥行きのある景観をつくり出しています。

平成10年12月には、全国の自治体で3番目となる環境の国際規格『ISO14001』の認証を取得し、現在、環境問題に先進的に取り組んでいます。

平成17年3月22日には、日田市と前津江村、中津江村、上津江村、大山町、天瀬町の1市2町3村で合併を果たし、「人と自然が共生し やすらぎ・活気・笑顔に満ちた交流都市」を目指し、新しいまちづくりを進めています。

目次

日田市のあゆみ	P 1	生活環境	P 5
市民のくらし	P 2	観光・運輸	P 6
地勢と気象	P 3	教育	P 6
人口	P 3	保健・福祉	P 7
産業	P 4	財政	P 8

日田市のあゆみ

昭和	15年	12月	日田町と三芳・高瀬・光岡・朝日・三花・西有田の1町6ヶ村が合併、日田市誕生
昭和	16年	3月	初代市長 首藤今四郎氏就任
昭和	20年	3月	2代市長 伊藤政喜氏就任
		12月	3代市長 広瀬正雄氏就任
昭和	22年	4月	国民学校は小学校となり、4中学校発足
昭和	24年	6月	天皇陛下巡幸
昭和	25年	7月	「耶馬・日田・英彦山国定公園」の指定を受ける
昭和	27年	10月	4代市長 岩尾精一氏就任
		12月	旧庁舎新築落成式
昭和	28年	6月	日田市空前の大水害
昭和	30年	3月	日田市と東有田・小野・大鶴・夜明・五和の1市5ヶ村合併
		7月	上水道給水開始
昭和	31年	3月	国鉄日田線開通
昭和	33年	9月	日田市国民健康保険事業開始
昭和	36年	10月	農協合併、日田市農業協同組合発足
昭和	41年	9月	夏季国体に皇太子ご夫妻ご来市
		10月	秋季国体に天皇、皇后陛下ご来市
昭和	43年	10月	5代市長 畑英次郎氏就任
昭和	45年	8月	日田玖珠広域市町村圏事務組合設立
昭和	48年	6月	特別養護老人ホーム敬天荘開設
		8月	広域消防本部（日田消防署）新築移転
昭和	51年	12月	花月バイパス開通
昭和	53年	2月	文化センター（中央公民館）完成
昭和	54年	8月	6代市長 石松安次氏就任
昭和	56年	4月	日田市浄化センター始動開始（公共下水道一部供用開始）
		11月	廣瀬淡窓生誕200年記念式典
昭和	57年	9月	同和問題啓発推進協議会設立
		9月	TDK株式会社三隈川工場操業開始
		9月	財団法人化学品検査協会・化学品安全センター日田研究所オープン
		11月	日田玖珠地域産業振興センター完成
昭和	58年	4月	老人福祉センターオープン
		11月	日田共同葬斎場完成
昭和	60年	10月	奥日田グリーンライン全線開通
昭和	61年	3月	テレポートピア構想モデル都市の指定を受ける
昭和	63年	7月	天領日田資料館開館
		7月	日田祇園山鉾会館オープン
平成	元年	6月	新淡窓図書館オープン
平成	2年	3月	九州横断自動車道開通（朝倉－日田間）
		9月	日田市総合体育館完成
		10月	済生会日田病院オープン
平成	3年	1月	九州住電装株式会社操業開始
		9月	台風17・19号襲来、日田市全域に甚大な被害（林業）
平成	4年	3月	新庁舎落成式（地上7階・地下1階）
平成	5年	4月	株式会社天木鉄工日田工場操業開始
		12月	国道210号日田バイパス・国道212号バイパスが開通
平成	6年	11月	小迫辻原遺跡、国指定史跡の答申を受ける
平成	7年	3月	大分自動車道開通（日田－玖珠間）
		8月	7代市長 大石昭忠氏就任
		10月	日田往還が歴史国道に、石坂石畳道が歴史の道百選に選定
平成	8年	5月	日田市教育センター開所
		12月	日田祇園の曳山行事が国の重要無形民俗文化財に指定
平成	9年	6月	株式会社九州コクボ操業開始
平成	10年	4月	日田市陸上競技場オープン
		12月	I S O 14001の認証取得
平成	11年	3月	ウッドコンビナート造成工事完成
		4月	大分ひた農業協同組合発足
平成	12年	3月	新学校給食センター完成
		3月	サッポロビール株式会社新九州工場オープン
平成	13年	10月	国土交通大臣表彰「美しいまちなみ大賞」を受賞
平成	14年	4月	日田市児童館オープン
		4月	三和酒類株式会社いいちこ日田蒸留所竣工
平成	15年	10月	全国水の郷サミット開催
		11月	「サテライト日田」設置問題別府市と和解
平成	16年	12月	豆田町伝統的建造物群保存地区選定
平成	17年	3月	日田市と前津江村、中津江村、上津江村、大山町、天瀬町の1市2町3村合併
平成	18年	3月	バイオマス資源化センター完成
		7月	長福寺本堂が国の重要文化財に指定
		7月	総合保健福祉センター（ウエルピア）オープン
平成	19年	4月	日田玖珠広域消防組合設立
		8月	8代市長 佐藤陽一氏就任
		10月	日田市チャイルドプラザオープン
		12月	日田市民文化会館「パトリア日田」開館


市民の暮らし

人口密度(H19.10)



1km²に109人

世帯人口(H19.10)



1世帯に2.8人

出生(H19年)




1日に2.0人

死亡(H19年)




1日に2.2人

結婚(H19年)



1日に1.1組

離婚(H19年)



1日に0.4組

転入(H19年)



1日に5.7人

転出(H19年)



1日に7.0人

市の予算(H20年度)




1人あたり469,301円

市税(H19年度)



1人あたり112,076円

医師(H18年末)



595人に1人

図書館図書貸出数(H19年度)



1日に719冊

ごみ処理量(H19年度)



1日に67.7t

交通事故(H19年)



1日に1件

火災発生(H19年)



11.8日に1件

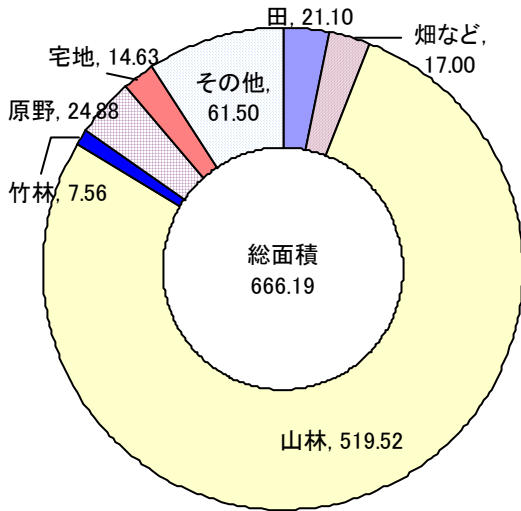
救急車出動(H19年)



1日に6.7回

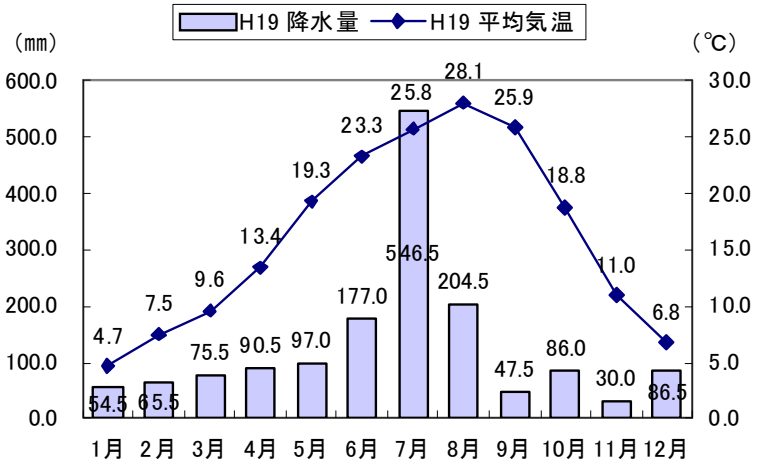
地勢と気象

■地目別面積(単位:km²)



資料:平成19年版大分県統計年鑑

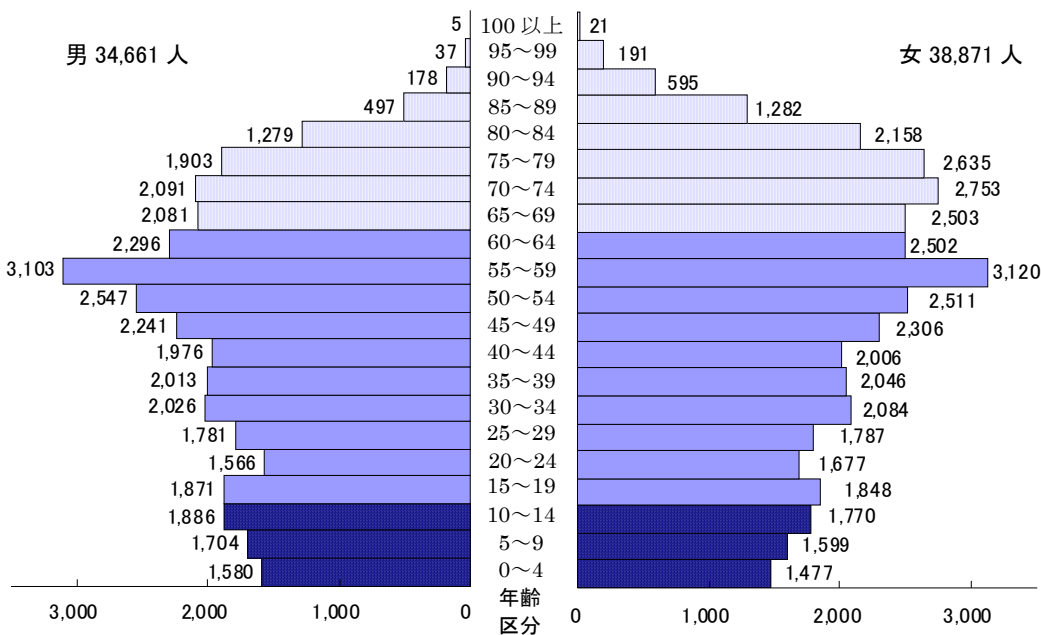
■月別気温及び降水量(平成19年)



資料:市総務課

人口

■人口ピラミッド(平成20年4月1日現在 住民基本台帳総数 73,532人、単位:人)



住民基本台帳			
人口			世帯数
総数	男	女	
73,532	34,661	38,871	26,400
外国人登録			
人口			世帯数
総数	男	女	
380	89	291	316

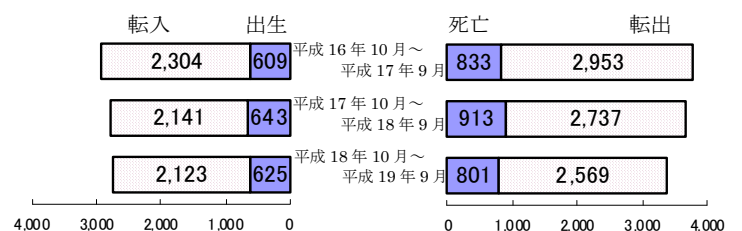
資料:市市民課

■世帯と人口の推移(各年10月1日現在、単位:世帯・人)

年次	世帯数	人口			備考
		総数	男	女	
17	25,370	74,165	34,929	39,236	国勢調査
18	25,385	73,299	34,476	38,823	流動人口
19	25,507	72,677	34,185	38,492	流動人口

資料:国勢調査・毎月流動人口調査

■人口動態(単位:人)



資料:毎月流動人口調査

産業

■農家数・農家人口及び経営耕地(平成17年)

農家数(戸)					
総数	自給的農家		販売農家		
	総数	総数	専業	第1種兼業	第2種兼業
4,911	2,315	2,596	637	328	1,631
経営耕地面積(ha)					
農業従事者数(人)	農業就業人口(人)	総面積	田	畑	樹園地
			1,098	752	462

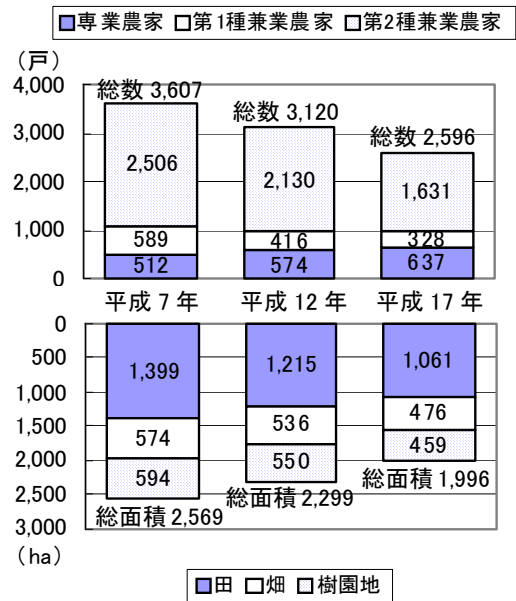
※農業従事者とは、15歳以上の世帯員のうち、調査期日前1年間に自営農業に従事した者をいう。(農業のみに従事した者、及び農業とそれ以外の仕事の両方に従事した者)

※農業就業人口とは、農業従事者のうち、調査期日前1年間に自営農業に主に従事した者をいう。

※単位未満四捨五入により総計と内訳が一致しない場合があります。

資料:平成17年農林業センサス

■専業別農家数の推移(販売農家)



資料:平成17年農林業センサス

■林業の現況

森林の構成							
森林面積(ha)	国有林(ha)	民有林(ha)	人工林(ha)			天然林等(ha)	人工林率(%)
			スギ	ヒノキ	その他		
55,298	2,283	53,015	31,184	7,696	1,748	12,387	76.6

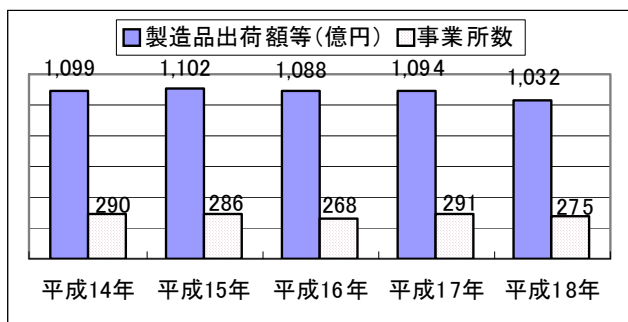
資料:平成19年度大分西部地域森林計画概要書

※1 民有林路網整備				※2 木材生産流通		※1 特用林産生産量	
林道		作業道	密度(m/ha)	素材生産量(m³)	市場取扱量(m³)	乾椎茸生産量(t)	竹材生産量(束)
路線数(本)	延長(m)	延長(m)					
154	255,476	572,822	15.62	204,855	429,067	139.5	4,000

資料:※1 平成18年度大分県林業統計

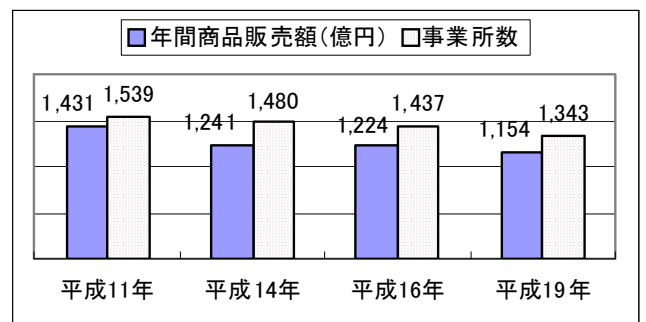
※2 大分県西部振興局(平成18年次)、素材生産量は推定値。

■工業の推移(従業者4人以上の事業所)



資料:大分県の工業

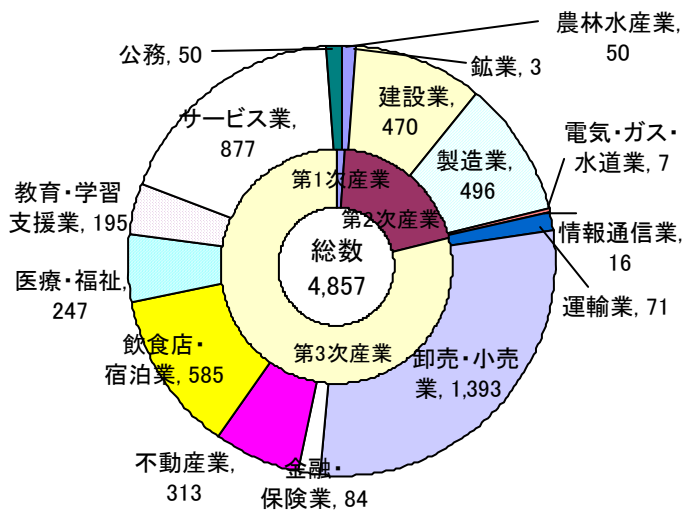
■商業の推移(卸売・小売業計)



※平成19年は速報値

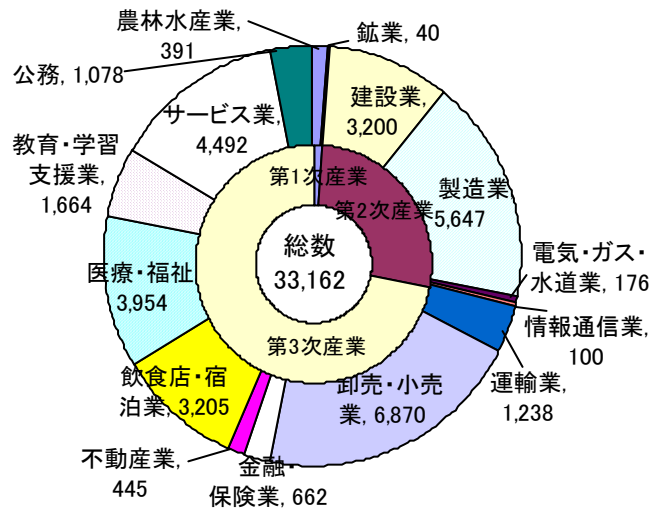
資料:大分県の商業

■産業別事業所数



資料：平成 18 年事業所・企業統計調査

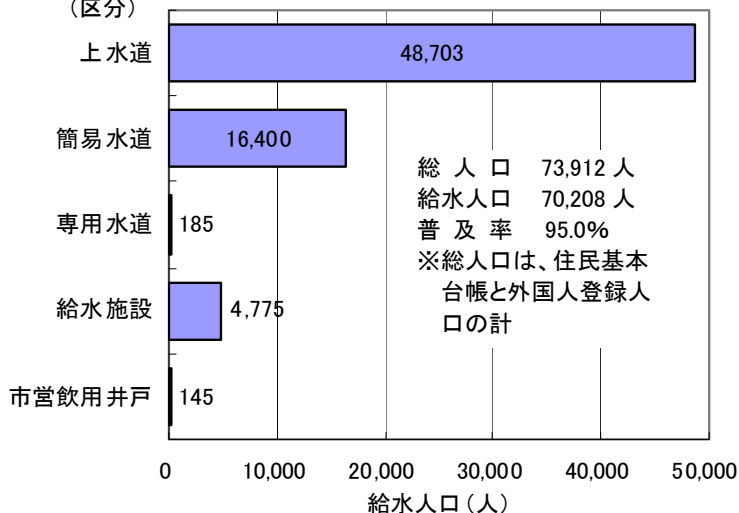
■産業別従業者数(単位:人)



資料：平成 18 年事業所・企業統計調査

生活環境

■水道普及状況(平成 20 年 4 月 1 日現在、単位:人)(区分)



資料：市水道課・水郷ひたづくり推進課

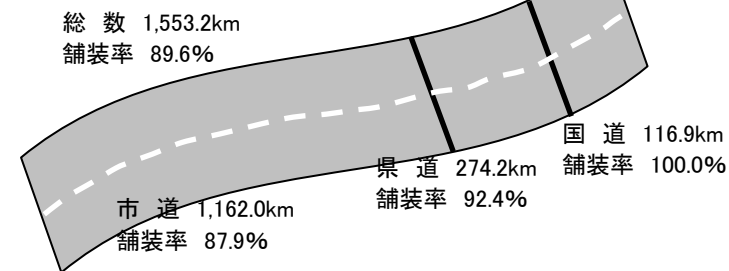
■公共下水道普及状況(平成 20 年 4 月 1 日現在)

面積 (ha)	処理区域		水洗化状況		汚水管延長(m)
	世帯人口	普及率 (%)	世帯人口	水洗化率 (%)	
1,090	16,376	59.1	15,283	90.2	252,220
	43,460		39,206		

※水洗化状況は、実態調査に基づくもの。
※特定環境保全(旧大山町)を含めた数値。

資料：市下水道課

■道路の現況

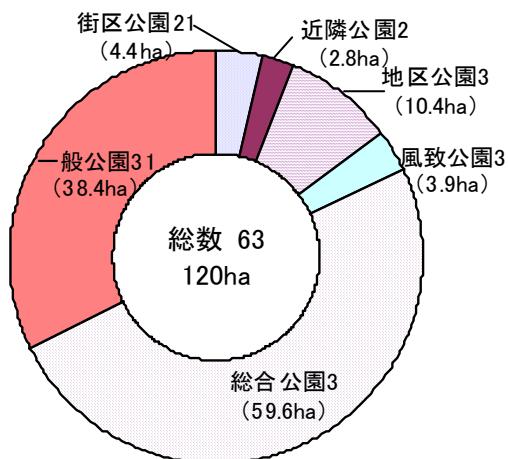


※国・県道：平成 19 年 4 月 1 日現在、大分県道路現況調査
旧道分は含まない。

※市：平成 20 年 4 月 1 日現在、道路現況調査

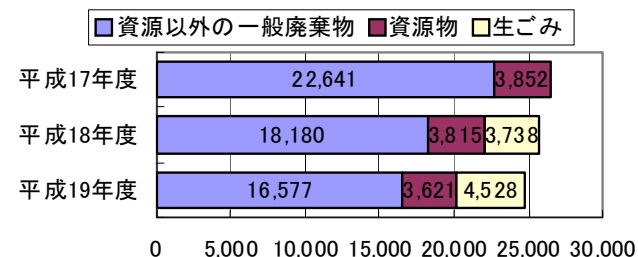
資料：市土木課

■公園の現況(平成 20 年 4 月 1 日現在、単位:箇所)



資料：市都市整備課

■ごみ処理の状況(単位:t)

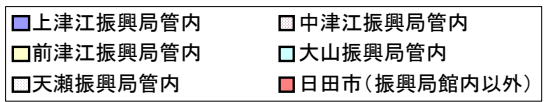


※平成 18 年度から生ごみの
分別収集開始

資料：市廃棄物対策課

観光・運輸

■観光宿泊客の推移(単位:人)



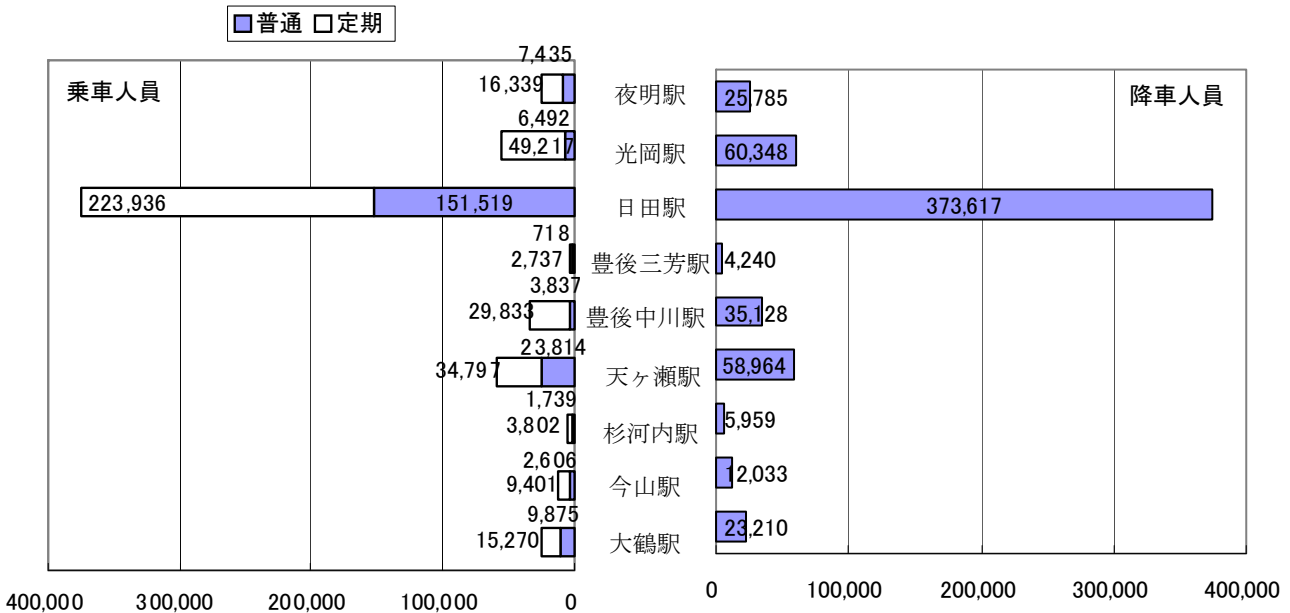
資料:観光・ツーリズム振興課

■主な祭

名称	場所	日程
天領日田おひなまつり	豆田町・隈町	2.15~3.31
おおやま梅まつり	大山町おおくぼ台梅園 大山町ふるや台梅園	2.17~3.16
日田川開き観光祭(第61回)	市内一円	5.24・5.25(5.20 過ぎの土・日曜日)
日田祇園山鉾集団顔見世(第20回)	JR日田駅前	7.24(日田祇園祭の2日前)
日田祇園祭	豆田地区 隈・竹田地区	7.26・7.27(7.20 過ぎの土・日曜日)
日田夏まつり	中城グラウンド	8月上旬
日田放生会	大原神社	9.21~9.25
小鹿田焼民陶祭(第46回)	源栄町皿山	10.11・10.12(10月の第2土・日曜日)
日田天領まつり(第29回)	月隈公園周辺 豆田町	10.18・10.19(10月の第3土・日曜日)
遊花祭	天瀬町総合運動公園	10.25
前津江町ふるさと祭	大野小学校	11月中旬
中津江村ふるさと祭	鯛生金山	11月中旬
上津江産業文化祭	上津江振興局周辺	11.23

資料:観光・ツーリズム振興課

■JR九州(日田市内)の乗降人員(平成19年、単位:人)



資料:九州旅客鉄道株式会社

教育

■学校の状況(平成20年5月1日現在)



資料:各高等学校、日田養護学校、市学校教育課

保健・福祉

■国民健康保険の状況(各年4月1日現在)

年次	総世帯数	総人口	加入世帯	加入人員	世帯の加入率	人員の加入率
平成17年	26,196	75,970	15,603	33,715	59.56%	44.38%
平成18年	26,260	75,126	15,629	33,020	59.52%	43.95%
平成19年	26,374	74,421	15,566	32,399	59.02%	43.53%
平成20年	26,520	73,649	12,094	23,542	45.60%	31.97%

※平成20年については、4月1日から75歳以上(65歳以上の障害認定者を含む。)の国民健康保険被保険者は、後期高齢者医療保健に移行したことから、4月末の加入人員を計上。資料:市社会保険課

■介護保険の状況(各年3月31日現在)

年度	第1号被保険者数			サービス受給者数(月平均)	要支援認定者数		要介護認定者数					
	総数	65歳以上75歳未満	75歳以上		要支援1	要支援2	総数	要介護1	要介護2	要介護3	要介護4	要介護5
平成17年	19,869	9,656	10,213	2,774	882		2,449	930	424	379	370	346
平成18年	20,087	9,583	10,504	2,693	758	470	2,053	467	493	402	359	332
平成19年	20,243	9,432	10,811	2,804	682	481	2,218	494	527	471	366	360

資料:市社会保険課

■社会福祉施設の状況(平成20年3月31日現在)

施設				施設					
施設	施設数	定員	現在人員	施設	施設数	定員	現在人員		
老人福祉施設	特別養護老人ホーム	6	345	345	障害者施設	身体障害者療護施設	1	50	50
	介護老人保健施設	2	215	201		知的障害者更生援護施設	1	80	80
	養護老人ホーム	1	50	48		精神障害者通所授産施設	1	20	29
	有料老人ホーム(特定施設)	1	41	41		障害者小規模作業所(身障・知的・精神)	1	10	8
	老人福祉センター	2	0	0		グループホーム(知的・精神)	12	45	44
	高齢者生活福祉センター(生活支援ハウス)	3	32	24		こども発達支援センター	1	10	10
	グループホーム(認知症高齢者)	4	54	54		精神障害者援護寮	1	20	10
	軽費老人ホーム(ケアハウス)	1	50	41		地域活動支援センター(旧小規模作業所)	3	30	41
						就労継続支援(B型)施設	4	80	67
				就労移行支援施設		1	11	7	

資料:市社会福祉課

■保育園の状況(平成20年4月1日現在)

区分	保育園数	児童数(人)		
		総数	3歳未満	3歳以上
市立保育園	6	171	60	111
私立保育園	14	1,085	435	650
公設民営保育園	7	394	149	245

■児童福祉施設(平成20年4月1日現在)

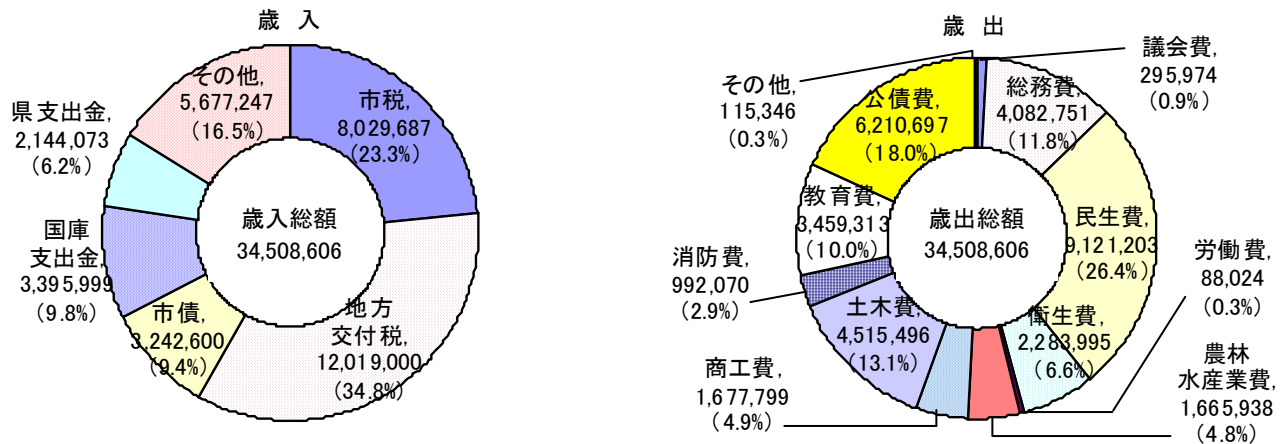
資料:市子ども未来室

施設名	住所	施設名	住所
中央児童館	中城町1-66	丸の内子育て支援センター	丸の内町7-25 (丸の内保育園併設)
天瀬児童館	天瀬町合田1986-2	日隈子育て支援センター	日ノ隈町183-2 (日隈保育園内)
大山児童館	大山町西大山3610-1	前津江子育て支援センター	前津江町大野2188 (まえつえ保育園内)
松原児童館	大山町西大山8442-3	チャイルドプラザ	元町13番20号 (元町再開発住宅1階)

資料:市子ども未来室

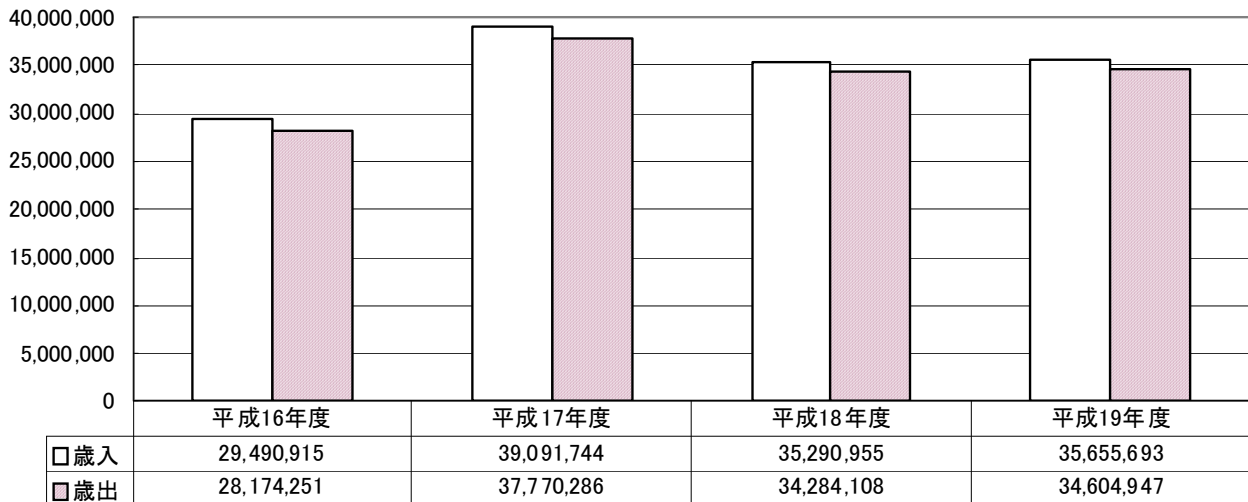
財政

■一般会計(平成20年度歳入歳出予算<当初>、単位:千円)



資料:市財政課

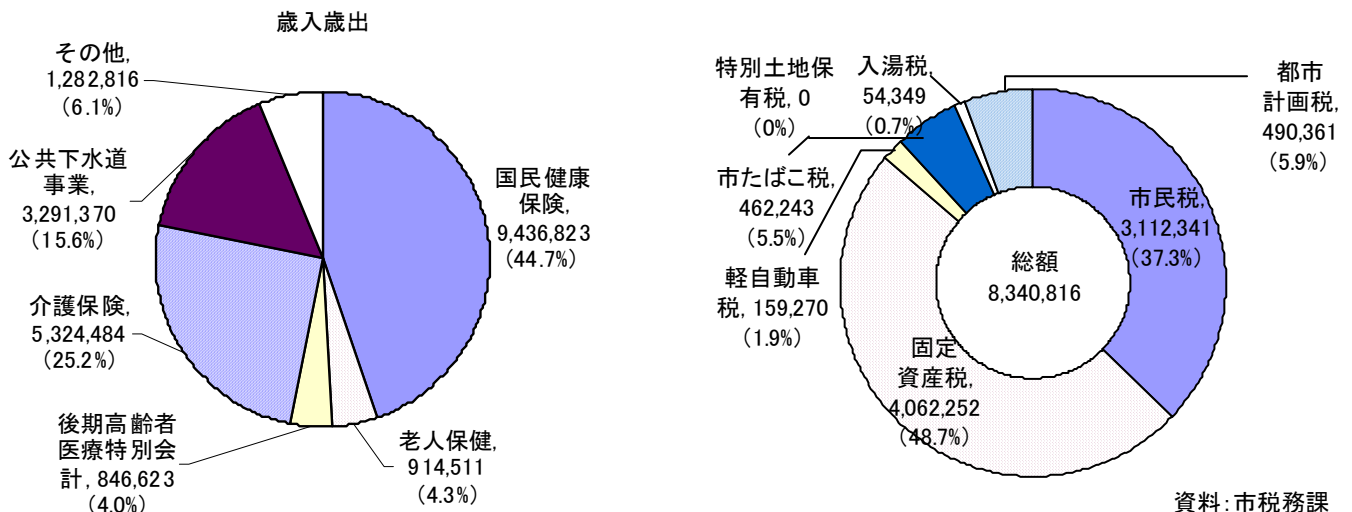
■一般会計決算の推移(単位:千円)



資料:市財政課

■特別会計(平成20年度歳入歳出予算<当初>、単位:千円)

■市税収入(平成19年度決算、単位:千円)



資料:市税務課

資料:市財政課

日田市章



水郷日田のシンボルである清流三隈川を円内に図案し、日田の文字を円形をもって組合せて表しています。


(昭和 16 年 5 月 5 日制定)

市の花 アヤメ




(昭和 48 年 1 月 17 日制定)

市の鳥 セキレイ(いしたたき)



(昭和 55 年 11 月 29 日制定)

市の花木 さざんか



(昭和 55 年 11 月 29 日制定)

■日田市役所

本 庁 〒877-8601 大分県日田市田島 2 丁目 6 番 1 号

☎0973-23-3111

天瀬 振興局 〒879-4292 大分県日田市天瀬町桜竹 671 番地 2

☎0973-57-8201

大山 振興局 〒877-0295 大分県日田市大山町西大山 3545 番地 1

☎0973-52-3101

前津江振興局 〒877-0292 大分県日田市前津江町大野 2189 番地 1

☎0973-53-2111

中津江振興局 〒877-0301 大分県日田市中津江村栃野 353 番地

☎0973-54-3111

上津江振興局 〒877-0311 大分県日田市上津江町川原 2710 番地

☎0973-55-2011

日田市ホームページアドレス <http://www.city.hita.oita.jp/>