

平成28年版

ひた市勢情報



【日田市の広さ】

面積：666.03 km² 周囲：171.7 km

東西：24.88 km 南北：48.63 km

【日田市の位置】

極東：天瀬町（本城一手野）

東経 131° 05′

極西：前津江町（柚木）

東経 130° 49′

極南：上津江町（上野田南雑谷）

北緯 33° 01′

極北：源栄町（岳滅鬼山）

北緯 33° 27′

《日田市の概要》

日田市は、北部九州のほぼ中央、大分県の西部に位置し、福岡県と熊本県に隣接した地域です。

また、周囲を阿蘇・くじゅう山系や英彦山系の美しい山々に囲まれ、これらの山系から流れ出る豊富な水が日田盆地で合流し、筑後・佐賀平野を貫流しながら、流域住民と福岡都市圏住民の生活や産業を潤しています。

さらには、古くから北部九州の各地を結ぶ交通の要衝として栄え、江戸時代には幕府直轄地・天領として西国筋郡代が置かれるなど、九州の政治・経済・文化の中心地として繁栄し、当時の歴史的な町並みや伝統文化が、今なお脈々と受け継がれています。

平成17年3月22日に日田市、日田郡前津江村、日田郡中津江村、日田郡上津江村、日田郡大山町及び日田郡天瀬町の1市2町3村で合併し、「人と自然が共生し、やすらぎ・活気・笑顔に満ちた交流都市」を将来都市像とする新日田市が誕生しました。

【目次】

日田市のあゆみ	・・・ P 1	生活環境	・・・ P 6
市民の暮らし	・・・ P 3	観光・運輸	・・・ P 7
地勢と気象	・・・ P 4	教育	・・・ P 7
人口	・・・ P 4	保健・福祉	・・・ P 8
産業	・・・ P 5	財政	・・・ P 9

日田市のあゆみ

昭和 15年	12月	日田町と三芳・高瀬・光岡・朝日・三花・西有田村の1町6ヶ村が合併、日田市誕生
昭和 16年	3月	初代市長 首藤今四郎氏就任
昭和 20年	3月	2代市長 伊藤政喜氏就任
	12月	3代市長 広瀬正雄氏就任
昭和 22年	4月	国民学校は小学校となり、4中学校発足
昭和 24年	6月	天皇陛下巡幸
昭和 25年	7月	「耶馬・日田・英彦山国定公園」の指定を受ける
昭和 27年	10月	4代市長 岩尾精一氏就任
	12月	旧庁舎新築落成式
昭和 28年	6月	日田市空前の大水害
昭和 30年	3月	日田市と東有田・小野・大鶴・夜明・五和村の1市5ヶ村合併
	7月	上水道給水開始
昭和 31年	3月	国鉄日田線開通
昭和 33年	9月	日田市国民健康保険事業開始
昭和 36年	10月	農協合併、日田市農業協同組合発足
昭和 41年	9月	夏季国体に皇太子ご夫妻ご来市
	10月	秋季国体に天皇、皇后陛下ご来市
昭和 43年	10月	5代市長 畑英次郎氏就任
昭和 45年	8月	日田玖珠広域市町村圏事務組合設立
昭和 48年	6月	特別養護老人ホーム敬天荘開設
	8月	広域消防本部（日田消防署）新築移転
昭和 51年	12月	花月バイパス開通
昭和 53年	2月	文化センター（中央公民館）完成
昭和 54年	8月	6代市長 石松安次氏就任
昭和 56年	4月	日田市浄化センター始動開始（公共下水道一部供用開始）
	11月	廣瀬淡窓生誕200年記念式典
昭和 57年	9月	同和問題啓発推進協議会設立
	9月	TDK株式会社三隈川工場操業開始
	9月	財団法人化学品検査協会・化学品安全センター日田研究所オープン
	11月	日田玖珠地域産業振興センター完成
昭和 58年	4月	老人福祉センターオープン
	11月	日田共同葬斎場完成
昭和 60年	10月	奥日田グリーンライン全線開通
昭和 61年	3月	テレトピア構想モデル都市の指定を受ける
昭和 63年	7月	天領日田資料館開館
	7月	日田祇園山鉾会館オープン
平成 元年	6月	新淡窓図書館オープン
平成 2年	3月	九州横断自動車道開通（朝倉－日田間）
	9月	日田市総合体育館完成
	10月	済生会日田病院オープン
平成 3年	1月	九州住電装株式会社操業開始
	9月	台風17・19号襲来、日田市全域に甚大な被害（林業）
平成 4年	3月	新庁舎落成式（地上7階・地下1階）
平成 5年	4月	株式会社天木鉄工日田工場操業開始
	12月	国道210号日田バイパス・国道212号バイパスが開通
平成 6年	11月	小迫辻原遺跡、国指定史跡の答申を受ける
平成 7年	3月	大分自動車道開通（日田－玖珠間）
	8月	7代市長 大石昭忠氏就任
	10月	日田往還が歴史国道に、石坂石畳道が歴史の道百選に選定
平成 8年	5月	日田市教育センター開所
	12月	日田祇園の曳山行事が国の重要無形民俗文化財に指定
平成 9年	6月	株式会社九州コクボ操業開始
平成 10年	4月	日田市陸上競技場オープン
	12月	I S O 14001の認証取得
平成 11年	3月	ウッドコンビナート造成工事完成
	4月	大分ひた農業協同組合発足
平成 12年	3月	新学校給食センター完成
	3月	サッポロビール株式会社新九州工場オープン

平成 13年	10月	国土交通大臣表彰「美しいまちなみ大賞」を受賞
平成 14年	4月	日田市児童館オープン
	4月	三和酒類株式会社いいちこ日田蒸留所竣工
平成 15年	10月	全国水の郷サミット開催
	11月	「サテライト日田」設置問題別府市と和解
平成 16年	12月	豆田町伝統的建造物郡保存地区選定
平成 17年	3月	日田市と前津江村、中津江村、上津江村、大山町、天瀬町の1市2町3村合併
平成 18年	3月	バイオマス資源化センター完成
	7月	長福寺本堂が国の重要文化財に指定
	7月	総合保健福祉センター（ウエルピア）オープン
平成 19年	4月	日田玖珠広域消防組合設立
	8月	8代市長 佐藤陽一氏就任
	10月	日田市チャイルドプラザオープン
	12月	日田市民文化会館「パトリア日田」開館
平成 20年	3月	小鹿田焼の里が国の重要文化的景観に選定
	10月	第63回国民体育大会「チャレンジ！おおいた国体」
平成 21年	5月	屋久島町と友好交流協定締結
	12月	草野本家住宅が国の重要文化財に指定
平成 22年	10月	咸宜園教育研究センター開館
平成 23年	6月	九州ジージーシー株式会社日田工場操業開始
	8月	9代市長 原田啓介氏就任
平成 24年	4月	小鹿田焼陶芸館新装開館
	5月	日田キャノンマテリアル株式会社操業開始
	7月	九州北部豪雨により記録的大水害
平成 25年	3月	大山ダム竣工
	11月	木質バイオマス発電所、グリーン発電大分天瀬発電所竣工
平成 26年	4月	日田市自治基本条例、日田市議会基本条例を施行
平成 27年	4月	「近世日本の教育遺産群」として咸宜園、豆田町等が日本遺産に認定
	5月	日田市合併10周年記念式典


市民の暮らし

人口密度 (H27.10)



1 km²に 99.9 人
(前年差 -2 人)

世帯人口 (H27.10)




1 世帯に 2.6 人
(前年差 ±0)

出生 (H27年)




1 日に 1.4 人
(前年差 ±0)

死亡 (H27年)




1 日に 2.8 人
(前年差 +0.2 人)

結婚 (H27年)




1 日に 0.7 組
(前年差 -0.1 組)

離婚 (H27年)




1 日に 0.3 組
(前年差 -0.1 組)

転入 (H27年)



1 日に 4.8 人
(前年差 -0.3 人)

転出 (H27年)



1 日に 6.1 人
(前年差 -0.2 人)

市の予算 (H28年度)



1 人あたり 540,190 円
(前年差 -12,027 円)

市税 (H27年度)



1 人あたり 116,817 円
(前年差 -929 円)

医師 (H27年末) 図書館図書貸出数 (H27年度)



495.3 人に 1 人
(前年差 -2.6 人)




1 日に 937.4 冊
(前年差 +130.4 冊)

ごみ処理量 (H27年度)




1 日に 67.7t
(前年差 +1.3t)
※H27年度は閏年につき 1 日増

交通事故 (H27年)



1 日に 0.6 件
(前年差 ±0)

火災発生 (H27年)



12.6 日に 1 件
(前年差 +3.2 件)

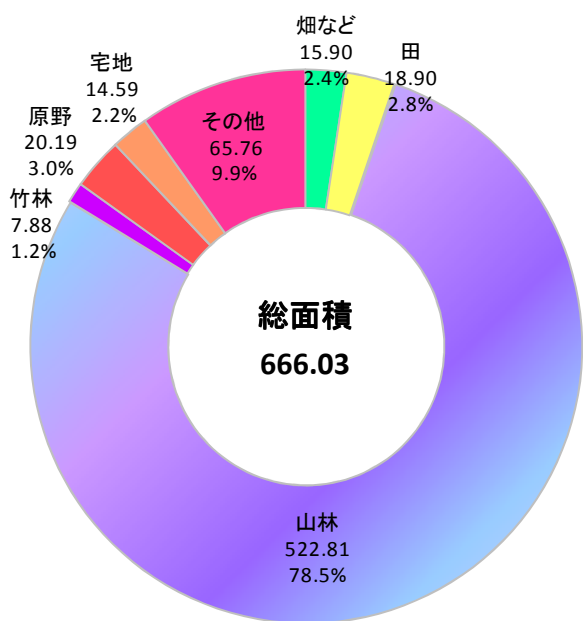
救急車出動 (H27年)



1 日に 7.8 回
(前年差 +0.2 回)

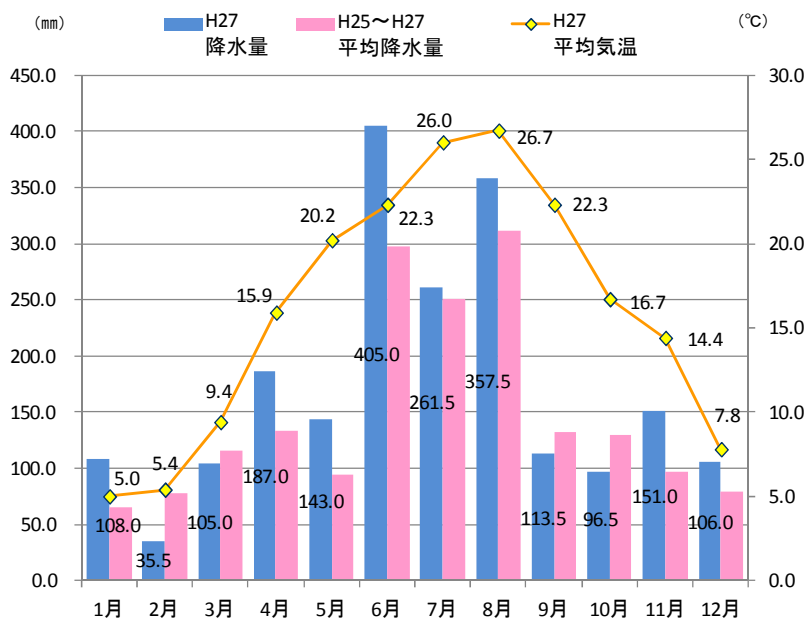
地勢と気象

■地目別面積（単位：km²）



資料：平成 27 年版大分県統計年鑑

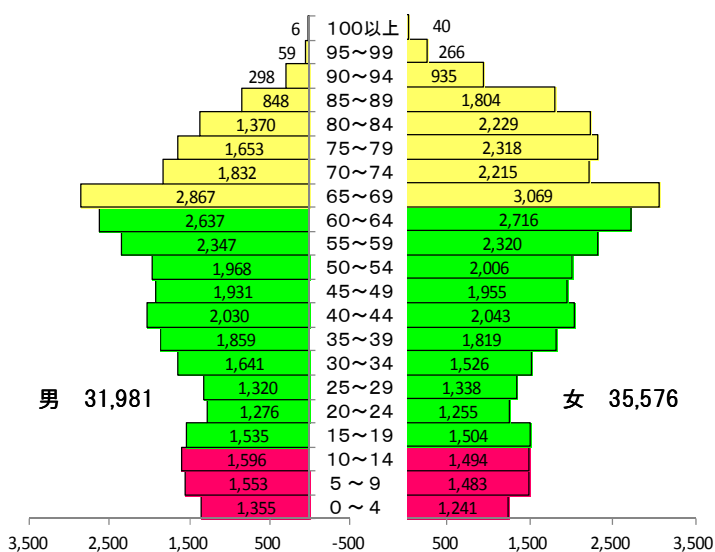
■月別気温及び降水量（平成 27 年）



資料：総務課

人口

■人口ピラミッド（平成 28 年 3 月 31 日現在 住民基本台帳 単位：人）



住民基本台帳			
人口			世帯数
総数	男	女	
67,557	31,981	35,576	27,093
外国人登録			
人口			世帯数
総数	男	女	
336	96	240	294

資料：市民課

■世帯と人口の推移（各年 10 月 1 日現在、単位：世帯・人）

年次	世帯数	人口			備考
		総数	男	女	
25年	25,756	68,748	32,541	36,207	流動人口
26年	25,842	67,886	32,157	35,729	流動人口
27年	25,135	66,526	31,430	35,096	国勢調査

※27年に関しては国勢調査 速報値を使用

資料：大分県統計年鑑

■人口動態（単位：人）



資料：毎月流動人口調査

産業

■農家数・農家人口及び経営耕地（平成26年）

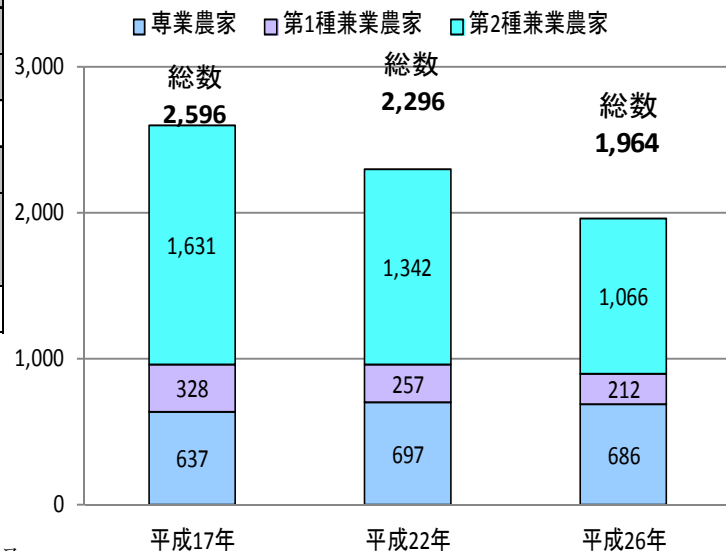
農家数(戸)					
総数	自給的農家		販売農家		
	総数	専業	第1種兼業	第2種兼業	
4,033	2,069	1,964	686	212	1,066

農家数(人)					
農業従事者数(人)	農業就業人口(人)		経営耕地面積(ha)		
	総面積	田	畑	樹園地	
2,727	1,531	1,847.4	949.1	514.7	383.6

※農業従事者とは、15歳以上の世帯員のうち、調査期日前1年間に自営農業に従事した者をいう。(農業のみに従事した者、及び農業とそれ以外の仕事の両方に従事した者)
 ※農業就業人口とは、農業従事者のうち、調査期日前1年間に自営農業に主に従事した者をいう。
 ※単位未満四捨五入により総計と内訳が一致しない場合があります。

資料：2015年農林業センサス

■専業別農家数の推移（販売農家）



資料：2015年農林業センサス

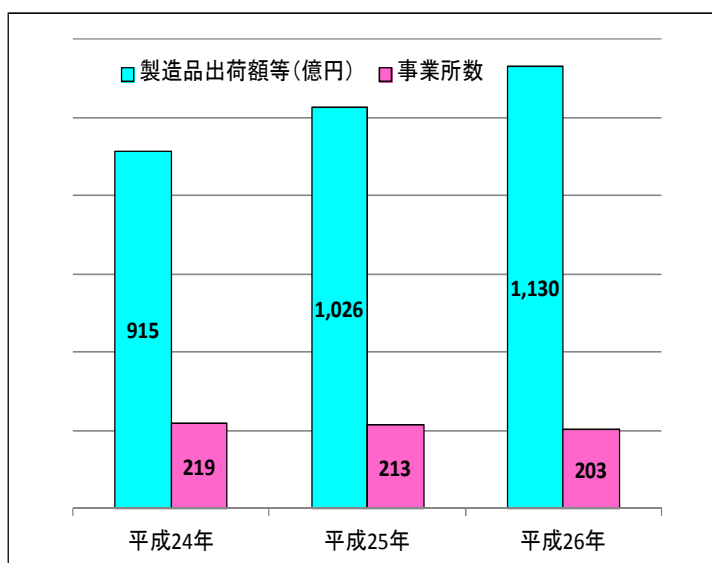
■林業の現況

※1 森林の構成							
森林面積(ha)	国有林(ha)	民有林(ha)	人工林(ha)			天然林等(ha)	人口林率(%)
			スギ	ヒノキ	その他		
55,088	2,284	52,804	30,710	7,757	1,926	12,411	76.5

※2 民有林路網整備				※3 木材生産流通		※4 特用林産生産量	
林道		作業道	密度(m/ha)	素材生産量(m³)	市場取扱量(m³)	乾椎茸生産量(t)	竹材生産量(束)
路線数(本)	延長(m)	延長(m)					
151	253,764	652,007	4.79	272,018	538,700	152.9	2,000

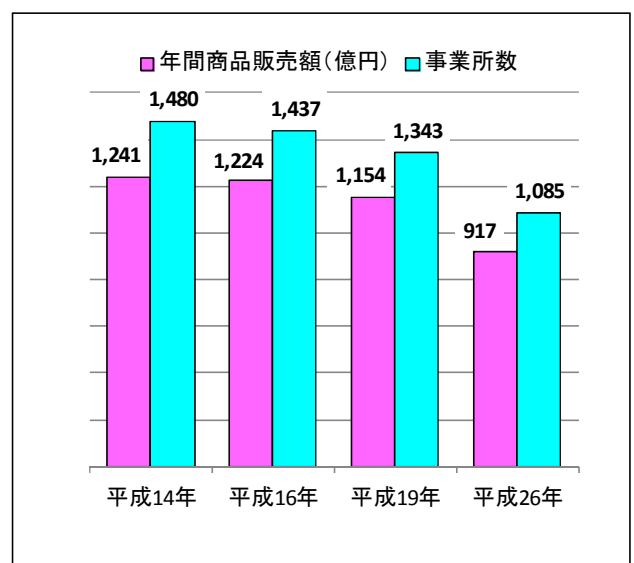
- ※1 平成24年度大分西部地域森林計画概要書
- ※2 平成26年度大分県林業統計
- ※3 大分県西部振興局調べ 平成26年次
- ※4 大分県特用林産物需給表 平成26年次

■工業の推移（従業者4人以上の事業所）



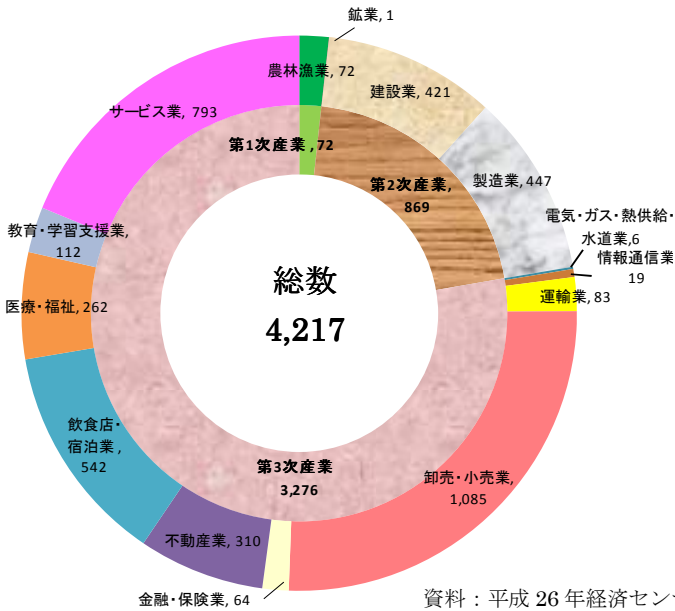
資料：工業統計調査

■商業の推移（卸売・小売業計）

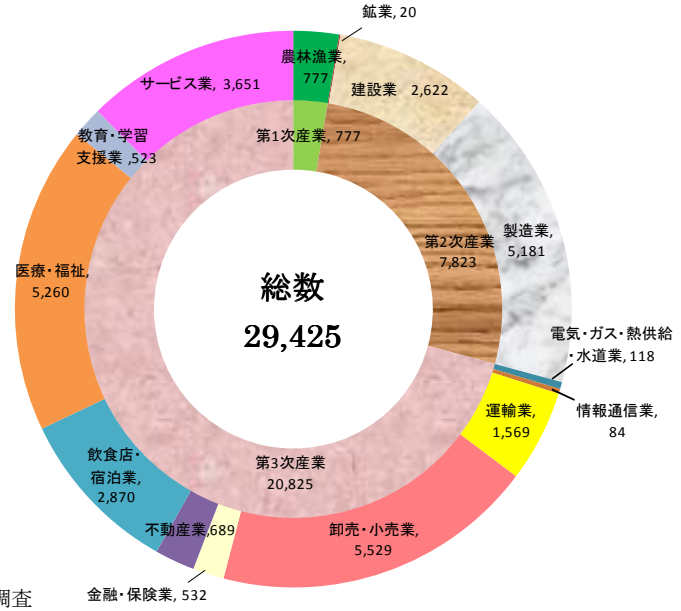


資料：商業統計調査

■産業別事業所数（民営事業所）（単位：箇所）

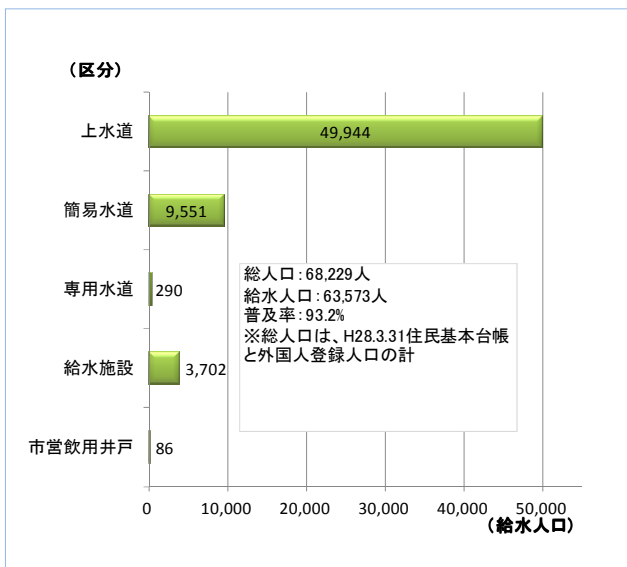


■産業別従業者数（民営事業所）（単位：人）



生活環境

■水道普及状況（平成28年4月1日現在、単位：人）

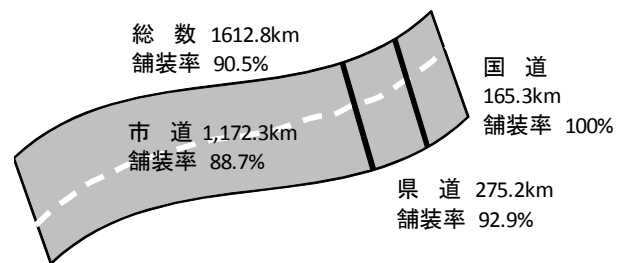


■公共下水道普及状況（平成28年4月1日現在）

面積 (ha)	処理区域		水洗化状況		污水管延長 (m)
	世帯人口	普及率 (%)	世帯人口	水洗化率 (%)	
1,247	18,830	68.1	16,694	90.7	298,616
	46,202		41,903		

資料：下水道課

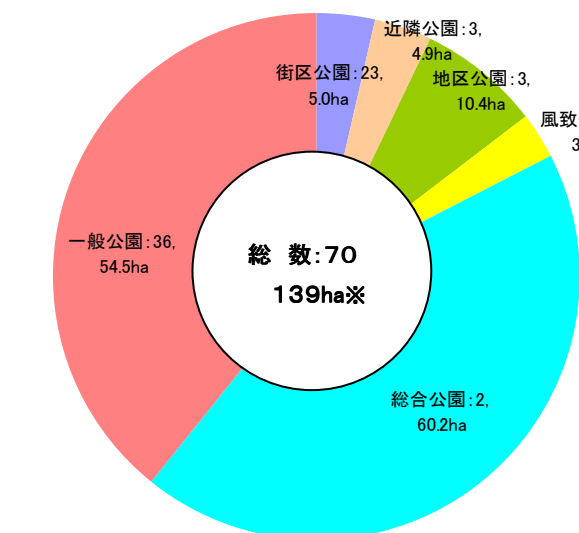
■道路の状況



※国県道 平成27年4月1日現在・大分県道路現況調査による。旧道分は含まない。
※市道 平成28年4月1日現在・道路現況調査による。

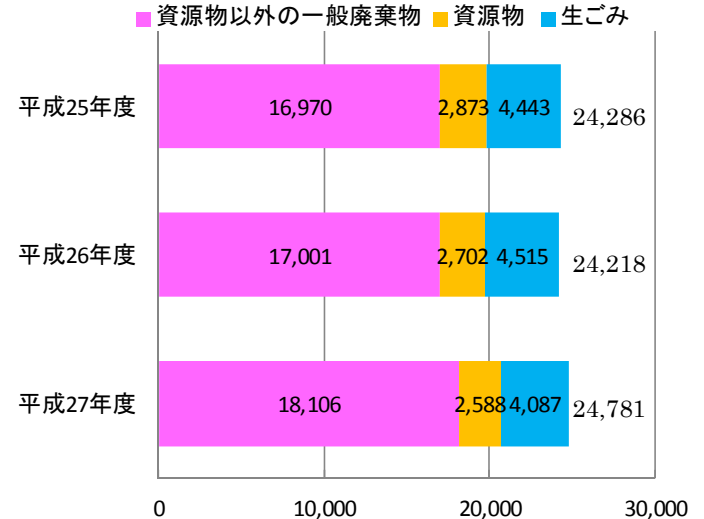
資料：土木課

■公園の現況（平成28年4月1日現在、単位：箇所）



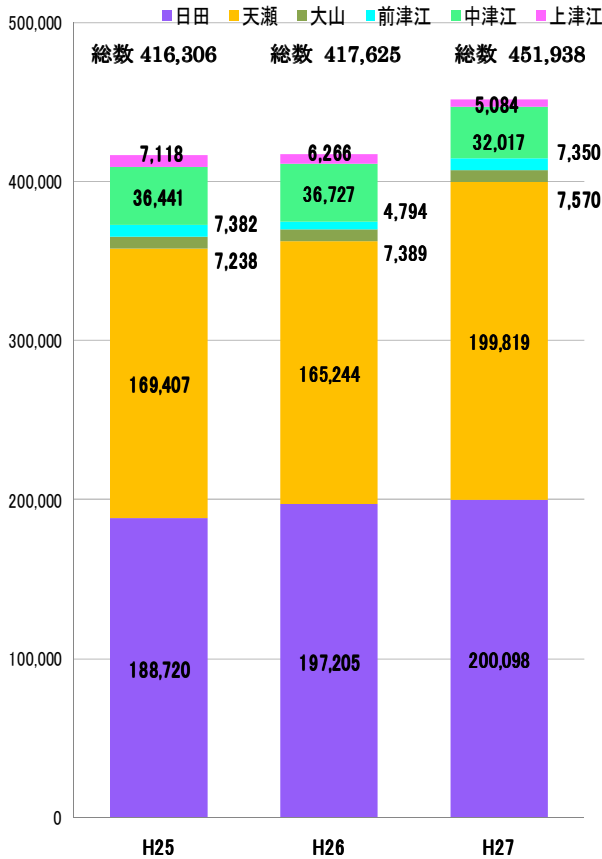
※単位未満四捨五入により総計と内訳は一致しない。

■ごみ処理の状況（単位：t）



観光・運輸

■観光宿泊客の推移（単位：人）



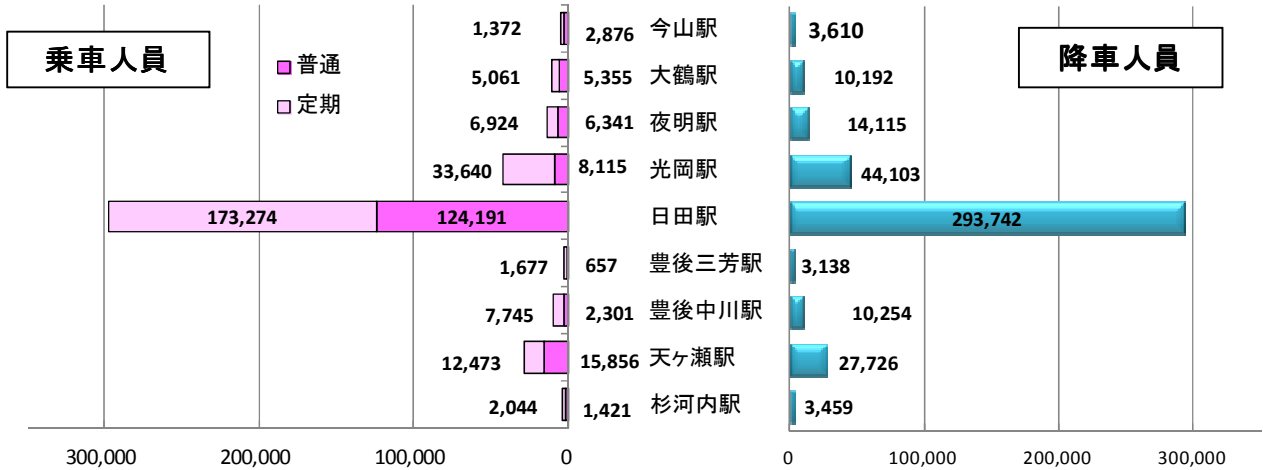
資料：観光課

■主な祭

名称	場所	日程
天領日田おひなまつり (第33回)	豆田町・隈町ほか	2月15日～3月31日
日田おおやま梅まつり (第36回)	大山町おおくぼ台梅園 大山町ふるや台梅園	2月21日～3月20日
津江山系釈迦連峰山開き (第49回)	スノーピーク奥日田キャンプフィールド (前津江町椿ヶ鼻ハイランドパーク)	4月29日 (28年度は中止)
遊花祭	ローズヒルあまがせ (天瀬町農業公園)	5月8日
日田川開き観光祭 (第69回)	市内一円	5月21・22日
日田祇園山鉾集団顔見世 (第28回)	JR日田駅前	7月21日
日田祇園祭	隈・竹田・豆田地区	7月23・24日
中津江ミュージックフェスティバル (第37回)	中津江村栃原グラウンド	8月21日
日田放生会	大原八幡宮	9月20日～24日
鯛生金山観光祭	中津江村鯛生金山	10月2日
小鹿田焼民陶祭 (第54回)	源栄町皿山	10月8・9日
五馬くにち	金凝神社・阿蘇神社 老松神社・玉来神社	10月15・16日、22日～27日
日田天領まつり (第37回)	月隈公園周辺 豆田町周辺	11月12・13日
前津江町ふるさと祭	前津江小学校	11月20日
中津江村ふるさと祭	中津江ホール	11月20日
上津江産業文化祭	上津江振興局周辺	11月23日

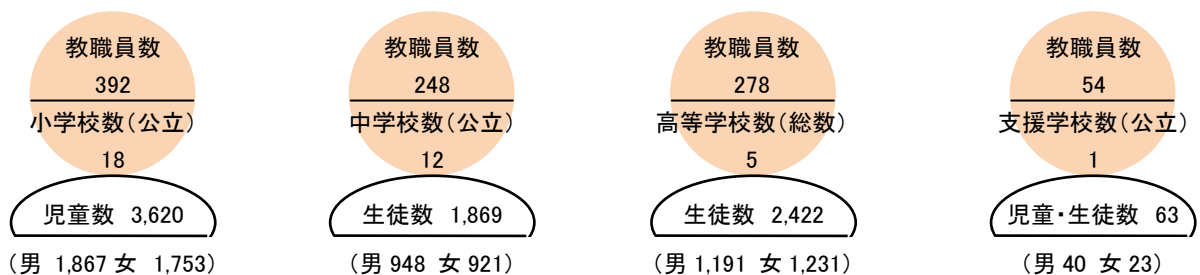
資料：観光課

■JR九州（日田市内）の乗降人員（平成27年、単位：人）



教育

■学校の状況（平成28年5月1日現在）



資料：各高等学校、日田支援学校

保健・福祉

■国民健康保険の状況（各年4月1日現在）

年次	総世帯数	総人口	加入世帯	加入人員	世帯の加入率	人員の加入率
平成26年	27,003	69,702	10,967	19,601	40.61%	28.12%
平成27年	27,057	68,852	10,689	18,862	39.51%	27.39%
平成28年	27,093	67,893	10,373	18,075	38.29%	26.62%

■介護保険の状況（各年3月31日現在）

資料：健康保険課

年度	第1号被保険者数			サービス受給者数	要支援認定者数			要介護認定者数					認定者総数	
	総数	65歳以上75歳未満	75歳以上		総数	要支援1	要支援2	総数	要介護1	要介護2	要介護3	要介護4		要介護5
平成25年	21,180	9,344	11,836	3,439	1,116	600	516	3,098	1,011	642	484	531	430	4,214
平成26年	21,634	9,816	11,818	3,525	1,098	591	507	3,171	1,088	627	493	566	397	4,269
平成27年	21,848	9,985	11,863	3,604	1,092	599	493	3,161	1,096	661	473	524	407	4,253

資料：長寿福祉課

■社会福祉施設の状況（平成28年3月31日現在）

■児童福祉施設（平成28年4月1日現在）

施設	施設数	定員
特別養護老人ホーム	7	414
介護老人保健施設	2	215
養護老人ホーム	1	50
有料老人ホーム(特定施設)	3	100
老人福祉センター	2	-
高齢者生活福祉センター(生活支援ハウス)	3	32
グループホーム(認知症高齢者)	5	72
軽費老人ホーム(ケアハウス)	1	50
障害者入所支援施設	2	130
グループホーム	13	55
児童発達支援事業所	3	30
放課後等デイサービス事業所	5	44
地域活動支援センター	2	20
就労継続支援施設	15	260
就労移行支援施設	1	11
宿泊型自立訓練施設	1	20

資料：長寿福祉課・社会福祉課

施設名	住所
中央児童館	中城町1-66
天瀬児童館	天瀬町合田1986-2
大山児童館	大山町西大山3610-1
松原児童館	大山町西大山8442-3
丸の内子育て支援センター	丸の内町7-25 (丸の内こども園併設)
病後児保育	丸の内町7-25 (丸の内こども園併設)
日隈子育て支援センター	日ノ隈町183-2 (日隈こども園併設)
まえつえ子育て支援施設	前津江町大野2188 (まえつえ保育園内)
チャイルドプラザ	元町13-20 (元町再開発住宅1階)

資料：こども未来室

■教育・保育施設の状況（平成28年4月1日現在）

区分	園数			児童数(人)		
	私立	公立	公設民営	総数	3歳未満	3歳以上
幼保連携型こども園	6	0	0	564	197	367
幼稚園型こども園	6	0	0	711	116	595
保育所型こども園	0	3	5	456	170	286
保育園	10	0	0	703	296	407
小規模保育事業A型	0	2	2	46	15	31

資料：こども未来室

■放課後児童クラブの状況（各年4月1日現在）

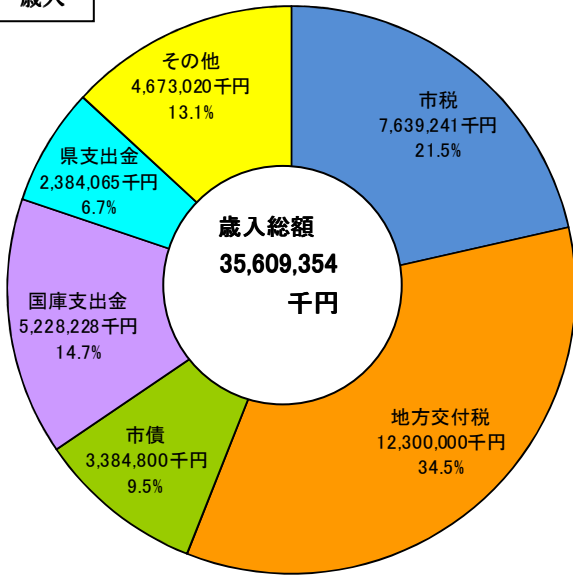
年次	小学校総数	実施校数	児童総数	利用児童数	支援員(補助員)	指導員数【1校あたり】	指導員数【児童1人あたり】
平成26年	18	16	3,658	632	80	5.000	0.127
平成27年	18	16	3,650	667	87	5.438	0.130
平成28年	18	16	3,621	640	92	5.750	0.144

資料：こども未来室

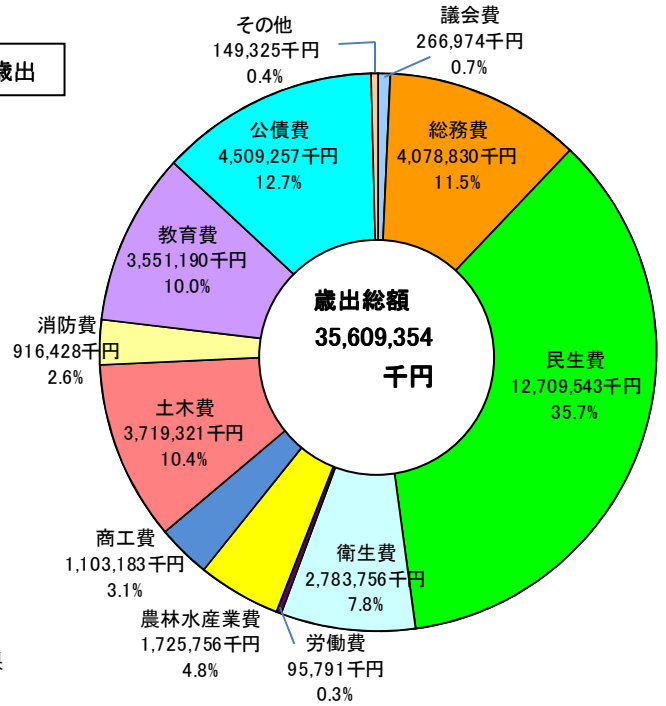
財政

■一般会計（平成28年度歳入歳出予算〈当初〉）

歳入

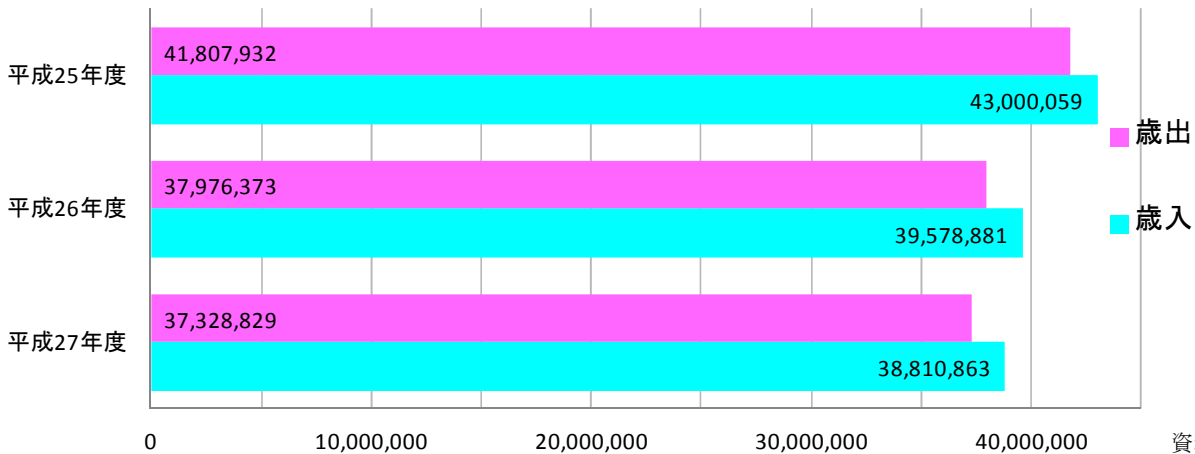


歳出



資料：財政課

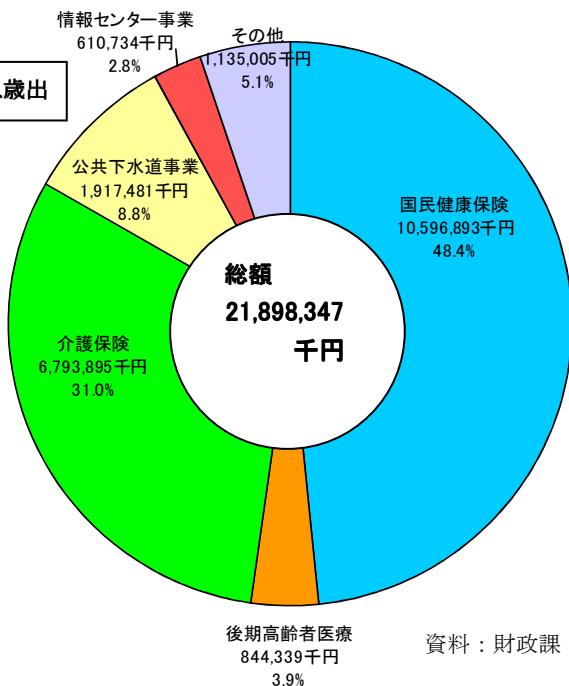
■一般会計決算の推移（単位：千円）



資料：財政課

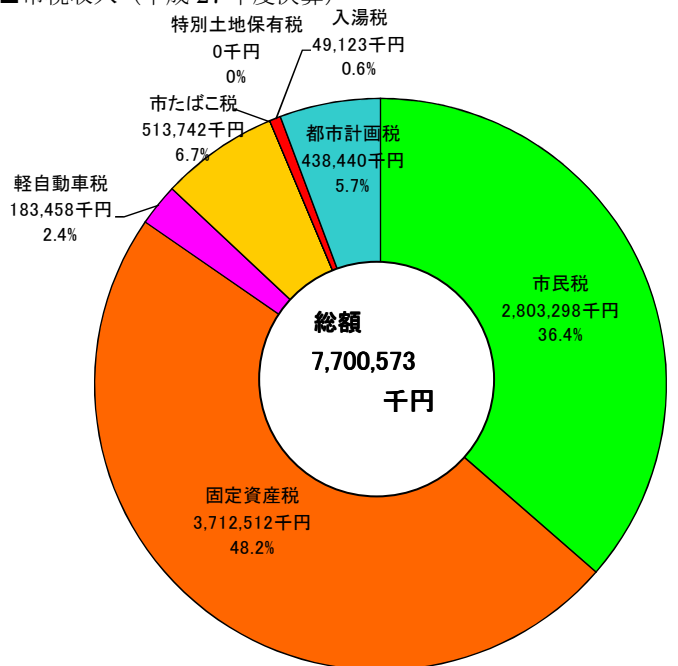
■特別会計（平成28年度歳入歳出予算〈当初〉）

歳入歳出



資料：財政課

■市税収入（平成27年度決算）



資料：税務課



水郷（すいきょう）日田のシンボルである清流三隈川を円内に図案化し、日田の文字を円形をもって組合せて表しています。

（昭和 16 年 5 月 5 日制定）

市の花 アヤメ



（昭和 48 年 1 月 17 日制定）

市の鳥 セキレイ（いしたたき）



（昭和 55 年 11 月 29 日制定）

市の花木 さざんか



（昭和 55 年 11 月 29 日制定）

■ 日田市役所

本 庁	〒877-8601	大分県日田市田島 2 丁目 6 番 1 号 ☎ 0973-23-3111
天瀬振興局	〒879-4201	大分県日田市天瀬町桜竹 671 番地 2 ☎ 0973-57-8201
大山振興局	〒877-0295	大分県日田市大山町西大山 3494 番地 1 ☎ 0973-52-3101
前津江振興局	〒877-0212	大分県日田市前津江町大野 2189 番地 1 ☎ 0973-53-2111
中津江振興局	〒877-0301	大分県日田市中津江村栃野 2357 番地 1 ☎ 0973-54-3111
上津江振興局	〒877-0311	大分県日田市上津江町川原 2710 番地 ☎ 0973-55-2011

日田市ホームページアドレス <http://www.city.hita.oita.jp/>