

平成 23 年版

いた 市勢情報



【日田市の広さ】

面積：666.19 km² 周囲：171.7 km
東西：24.88 km 南北：48.63 km

【日田市の位置】

極東：天瀬町（一手野）
東経 131° 05′
極西：前津江町（柚木）
東経 130° 49′
極南：上津江町（南雉谷）
北緯 33° 01′
極北：源栄町（岳滅鬼山）
北緯 33° 27′

《日田市の概要》

日田市は、北部九州のほぼ中央、大分県の西部に位置し、福岡県と熊本県に隣接した地域です。

また、周囲を阿蘇・くじゅう山系や英彦山系の美しい山々に囲まれ、これらの山系から流れ出る豊富な水が日田盆地で合流し、筑後・佐賀平野を貫流しながら、流域住民と福岡都市圏住民の生活や産業を潤しています。

さらには、古くから北部九州の各地を結ぶ交通の要衝として栄え、江戸時代には幕府直轄地・天領として西国筋郡代が置かれるなど、九州の政治・経済・文化の中心地として繁栄し、当時の歴史的な町並みや伝統文化が、今なお脈々と受け継がれています。

平成 17 年 3 月 22 日に日田市、日田郡前津江村、日田郡中津江村、日田郡上津江村、日田郡大山町及び日田郡天瀬町の 1 市 2 町 3 村で合併し、「人と自然が共生し、やすらぎ・活気・笑顔に満ちた交流都市」を将来都市像とする新日田市が誕生しました。

【目次】

日田市のあゆみ	・・・ P 1	生活環境	・・・ P 6
市民の暮らし	・・・ P 3	観光・運輸	・・・ P 7
地勢と気象	・・・ P 4	教育	・・・ P 7
人口	・・・ P 4	保健・福祉	・・・ P 8
産業	・・・ P 5	財政	・・・ P 9

日田市のあゆみ

昭和 15年	12月	日田町と三芳・高瀬・光岡・朝日・三花・西有田の1町6ヶ村が合併、日田市誕生
昭和 16年	3月	初代市長 首藤今四郎氏就任
昭和 20年	3月	2代市長 伊藤政喜氏就任
	12月	3代市長 広瀬正雄氏就任
昭和 22年	4月	国民学校は小学校となり、4中学校発足
昭和 24年	6月	天皇陛下巡幸
昭和 25年	7月	「耶馬・日田・英彦山国定公園」の指定を受ける
昭和 27年	10月	4代市長 岩尾精一氏就任
	12月	旧庁舎新築落成式
昭和 28年	6月	日田市空前の大水害
昭和 30年	3月	日田市と東有田・小野・大鶴・夜明・五和の1市5ヶ村合併
	7月	上水道給水開始
昭和 31年	3月	国鉄日田線開通
昭和 33年	9月	日田市国民健康保険事業開始
昭和 36年	10月	農協合併、日田市農業協同組合発足
昭和 41年	9月	夏季国体に皇太子ご夫妻ご来市
	10月	秋季国体に天皇、皇后陛下ご来市
昭和 43年	10月	5代市長 畑英次郎氏就任
昭和 45年	8月	日田玖珠広域市町村圏事務組合設立
昭和 48年	6月	特別養護老人ホーム敬天荘開設
	8月	広域消防本部（日田消防署）新築移転
昭和 51年	12月	花月バイパス開通
昭和 53年	2月	文化センター（中央公民館）完成
昭和 54年	8月	6代市長 石松安次氏就任
昭和 56年	4月	日田市浄化センター始動開始（公共下水道一部供用開始）
	11月	廣瀬淡窓生誕200年記念式典
昭和 57年	9月	同和問題啓発推進協議会設立
	9月	TDK株式会社三隈川工場操業開始
	9月	財団法人化学品検査協会・化学品安全センター日田研究所オープン
	11月	日田玖珠地域産業振興センター完成
昭和 58年	4月	老人福祉センターオープン
	11月	日田共同葬斎場完成
昭和 60年	10月	奥日田グリーンライン全線開通
昭和 61年	3月	テレポート構想モデル都市の指定を受ける
昭和 63年	7月	天領日田資料館開館
	7月	日田祇園山鉾会館オープン
平成 元年	6月	新淡窓図書館オープン
平成 2年	3月	九州横断自動車道開通（朝倉－日田間）
	9月	日田市総合体育館完成
	10月	済生会日田病院オープン
平成 3年	1月	九州住電装株式会社操業開始
	9月	台風17・19号襲来、日田市全域に甚大な被害（林業）
平成 4年	3月	新庁舎落成式（地上7階・地下1階）
平成 5年	4月	株式会社天木鉄工日田工場操業開始
	12月	国道210号日田バイパス・国道212号バイパスが開通
平成 6年	11月	小迫辻原遺跡、国指定史跡の答申を受ける
平成 7年	3月	大分自動車道開通（日田－玖珠間）
	8月	7代市長 大石昭忠氏就任
	10月	日田往還が歴史国道に、石坂石畳道が歴史の道百選に選定
平成 8年	5月	日田市教育センター開所
	12月	日田祇園の曳山行事が国の重要無形民俗文化財に指定
平成 9年	6月	株式会社九州コクボ操業開始
平成 10年	4月	日田市陸上競技場オープン
	12月	I S O14001の認証取得
平成 11年	3月	ウッドコンビナート造成工事完成
	4月	大分ひた農業協同組合発足
平成 12年	3月	新学校給食センター完成
	3月	サッポロビール株式会社新九州工場オープン

平成 13年	10月	国土交通大臣表彰「美しいまちなみ大賞」を受賞
平成 14年	4月	日田市児童館オープン
	4月	三和酒類株式会社いいちこ日田蒸留所竣工
平成 15年	10月	全国水の郷サミット開催
	11月	「サテライト日田」設置問題別府市と和解
平成 16年	12月	豆田町伝統的建造物群保存地区選定
平成 17年	3月	日田市と前津江村、中津江村、上津江村、大山町、天瀬町の1市2町3村合併
平成 18年	3月	バイオマス資源化センター完成
	7月	長福寺本堂が国の重要文化財に指定
	7月	総合保健福祉センター（ウエルピア）オープン
平成 19年	4月	日田玖珠広域消防組合設立
	8月	8代市長 佐藤陽一氏就任
	10月	日田市チャイルドプラザオープン
	12月	日田市民文化会館「パトリア日田」開館
平成 20年	3月	小鹿田焼の里が国の重要文化的景観に選定
	10月	第63回国民体育大会「チャレンジ！おおいた国体」に秋篠宮ご夫妻ご来市
平成 21年	5月	屋久島町と友好交流協定締結
	12月	草野本家住宅が国の重要文化財に指定
平成 22年	10月	咸宜園教育研究センター開館


市民の暮らし

人口密度 (H22.10)



1㎢に 105.9 人

世帯人口 (H22.10)




1世帯に 2.8 人

出生 (H22年)




1日に 1.7 人

死亡 (H22年)




1日に 2.5 人

結婚 (H22年)




1日に 0.9 組

離婚 (H22年)




1日に 0.4 組

転入 (H22年)



1日に 5.4 人

転出 (H22年)



1日に 5.8 人

市の予算 (H23年度)



1人あたり 541,156 円

市税 (H22年度)



1人あたり 111,089 円

医師 (H22年末) 図書館図書貸出数 (H22年度)



546.7 人に 1 人



1日に 806.1 冊

ごみ処理量 (H22年度)



1日に 65.1t

交通事故 (H22年)



1日に 1.1 件

火災発生 (H22年)



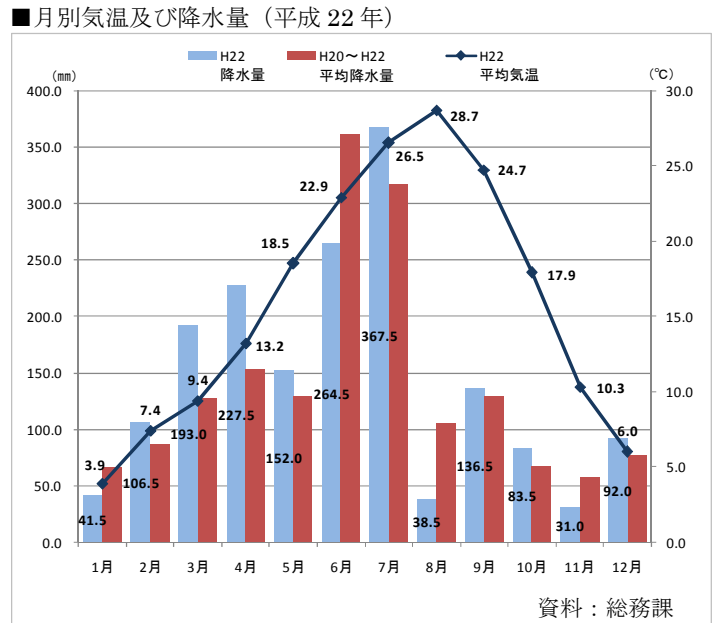
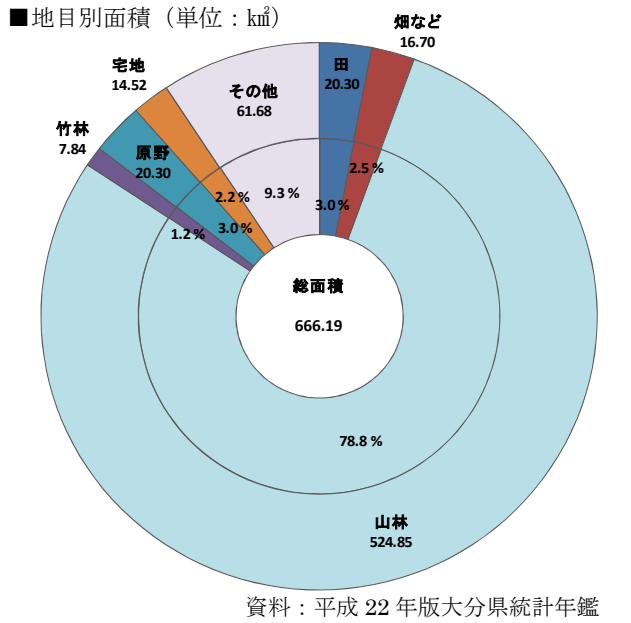
14.0 日に 1 件

救急車出動 (H22年)



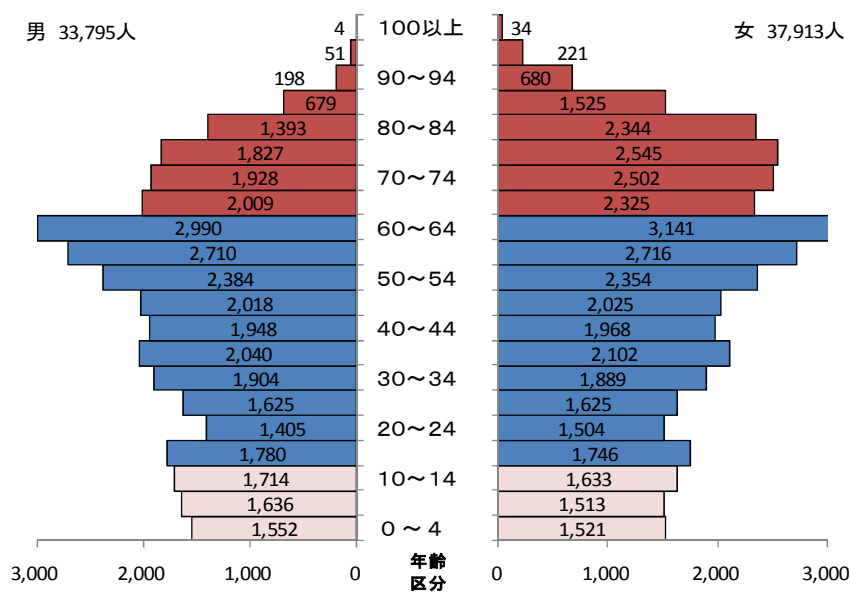
1日に 7.1 回

地勢と気象



人口

■人口ピラミット（平成 23 年 3 月 31 日現在 住民基本台帳総数 71,708 人、単位：人）



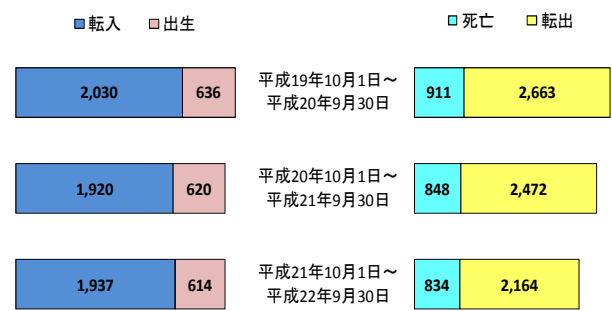
住民基本台帳			
人口			世帯数
総数	男	女	
71,708	33,795	37,913	26,673
外国人登録			
人口			世帯数
総数	男	女	
314	83	231	255

資料：市民課

■世帯と人口の推移（各年 10 月 1 日現在、単位：世帯・人）

年次	世帯数	人口			備考
		総数	男	女	
20 年	25,499	71,769	33,683	38,086	流動人口
21 年	25,453	70,989	33,333	37,656	流動人口
22 年	25,584	70,542	33,148	37,394	流動人口

■人口動態（単位：人）



資料：毎月流動人口調査

産業

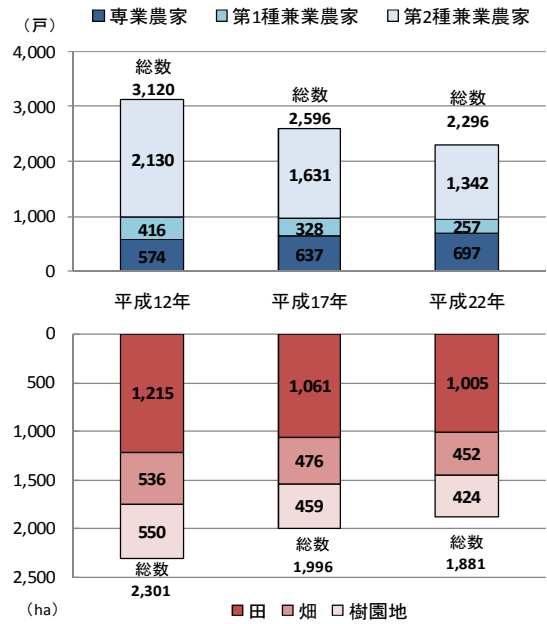
■農家数・農家人口及び経営耕地（平成22年）

農家数(戸)					
総数	自給的農家		販売農家		
	総数	総数	専業	第1種兼業	第2種兼業
4,636	2,340	2,296	697	257	1,342
農業従事者数(人)	農業就業人口(人)	経営耕地面積(ha)			
		総面積	田	畑	樹園地
6,520	3,821	2,031	1,070	536	426

※農業従事者とは、15歳以上の世帯員のうち、調査期日前1年間に自営農業に従事した者をいう。(農業のみに従事した者、及び農業とそれ以外の仕事の両方に従事した者)
 ※農業就業人口とは、農業従事者のうち、調査期日前1年間に自営農業に主に従事した者をいう。
 ※単位未満四捨五入により総計と内訳が一致しない場合があります。

資料：2010 世界農林業センサス

■専業別農家数の推移（販売農家）



資料：2010 世界農林業センサス

■林業の現況

※1 森林の構成							
森林面積(ha)	国有林(ha)	民有林(ha)	人工林(ha)			天然林等(ha)	人口林率(%)
			スギ	ヒノキ	その他		
55,298	2,283	53,015	31,184	7,696	1,748	12,387	76.6%

※2 民有林路網整備				※3 木材生産流通		※4 特用林産生産量	
林道		作業道		素材生産量(m³)	市場取扱量(m³)	乾椎茸生産量(t)	竹材生産量(束)
路線数(本)	延長(m)	延長(m)	密度(m/ha)				
149	250,542	594,285	15.93	195,494	419,820	129.1	2,900

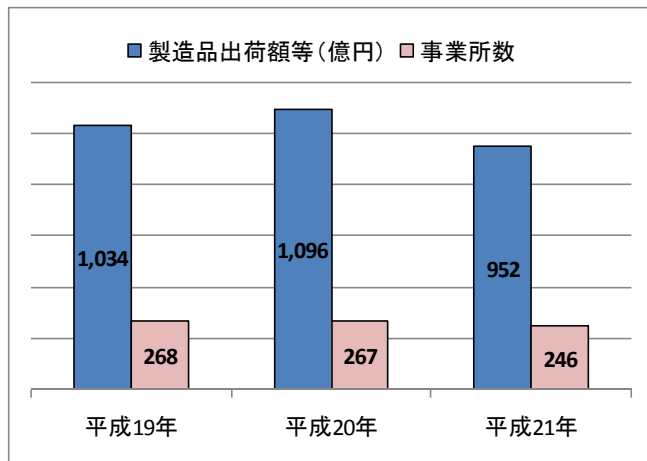
※1 平成19年度大分西部地域森林計画概要書

※2 平成21年度大分県林業統計

※3 大分県西部振興局資料 素材生産量は平成21次民有生産量、市場取扱量は平成22年次

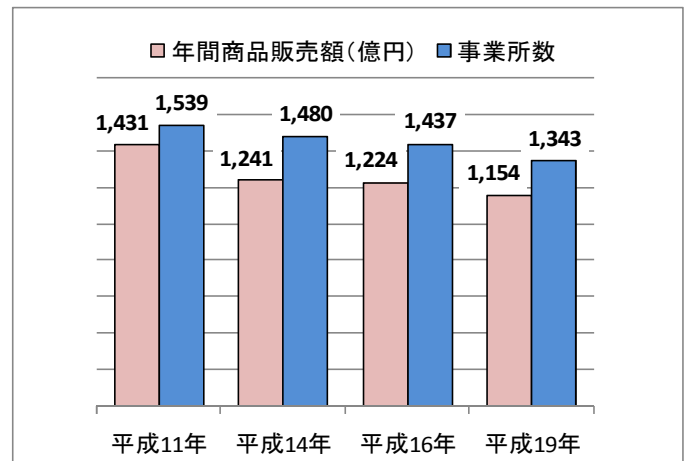
※4 平成21年度特用林産物の生産の現状、平成21年次(ただし、竹材は大分県西部振興局資料)

■工業の推移（従業者4人以上の事業所）



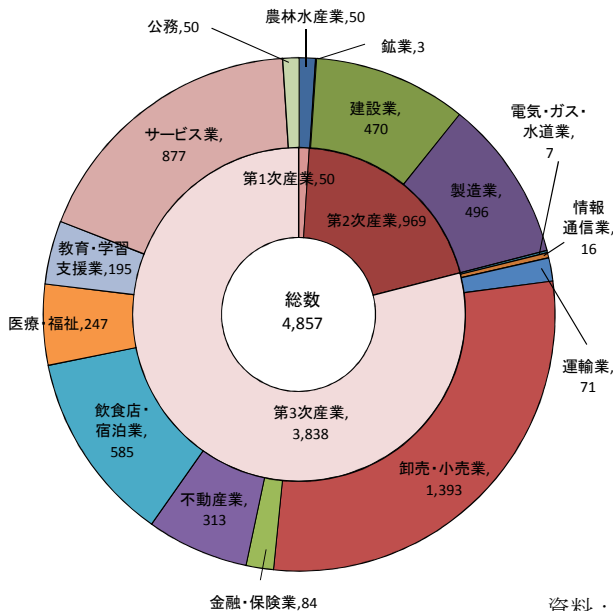
資料：工業統計調査

■商業の推移（卸売・小売業計）

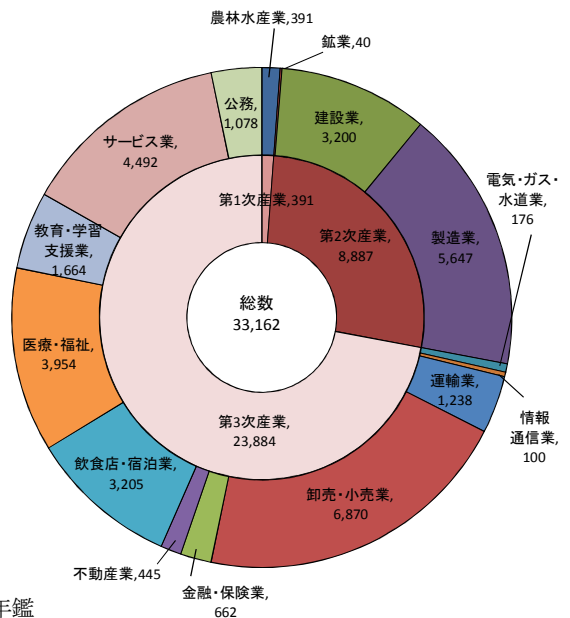


資料：商業統計調査

■産業別事業所数



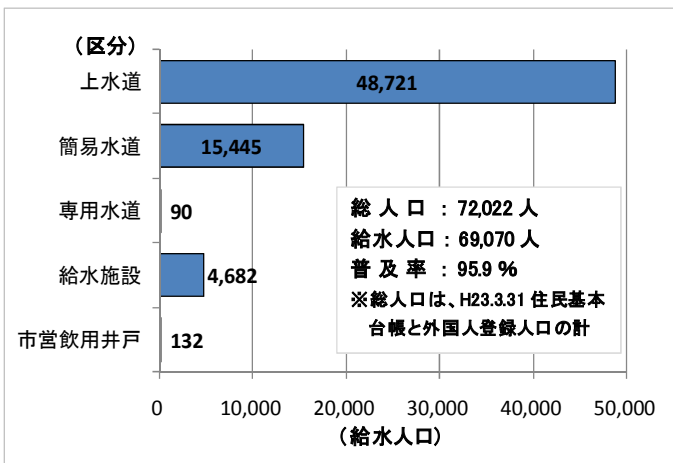
■産業別従業者数 (単位: 人)



資料: 大分県統計年鑑 (H18年 事業所・企業統計)

生活環境

■水道普及状況 (平成 23 年 4 月 1 日現在、単位: 人)



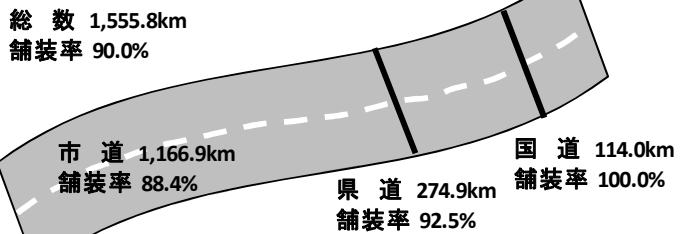
資料: 水道課・水郷ひたづくり推進課

■公共下水道普及状況 (平成 23 年 4 月 1 日現在)

面積 (ha)	処理区域		水洗化状況		汚水管延長 (m)
	世帯人口	普及率 (%)	世帯人口	水洗化率 (%)	
1,174	17,258	62.3	15,983	90.4	274,516
	44,768		40,470		

※水洗化状況は、実態調査に基づくもの。 資料: 下水道課

■道路の現況

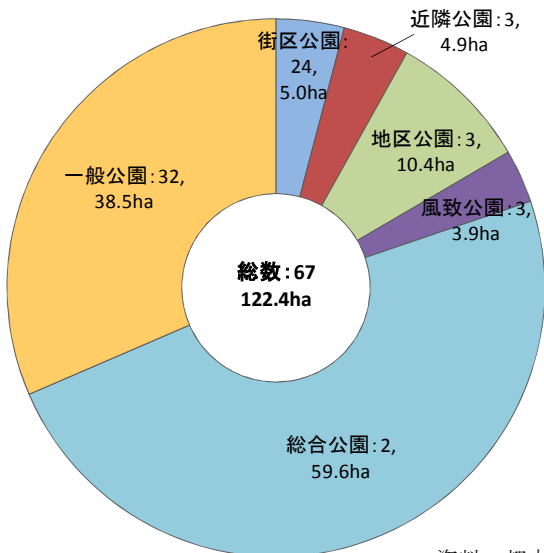


※国・県道: 平成 22 年 4 月 1 日現在、大分県道路現況調査による。旧道分は含まない。

※市道: 平成 23 年 4 月 1 日現在、道路現況調査による。

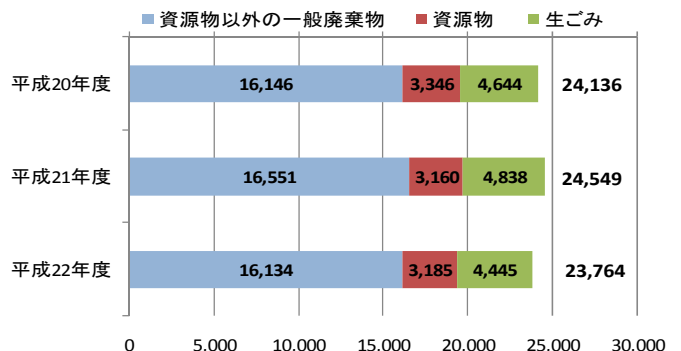
資料: 土木課

■公園の現況 (平成 23 年 4 月 1 日現在、単位: 箇所)



資料: 都市整備課

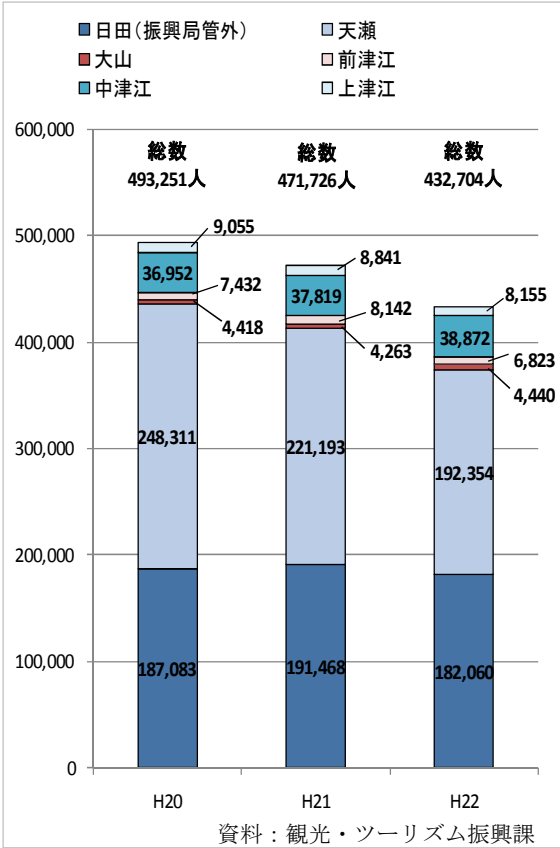
■ごみ処理の状況 (単位: t)



資料: 生活環境課

観光・運輸

■観光宿泊客の推移（単位：人）

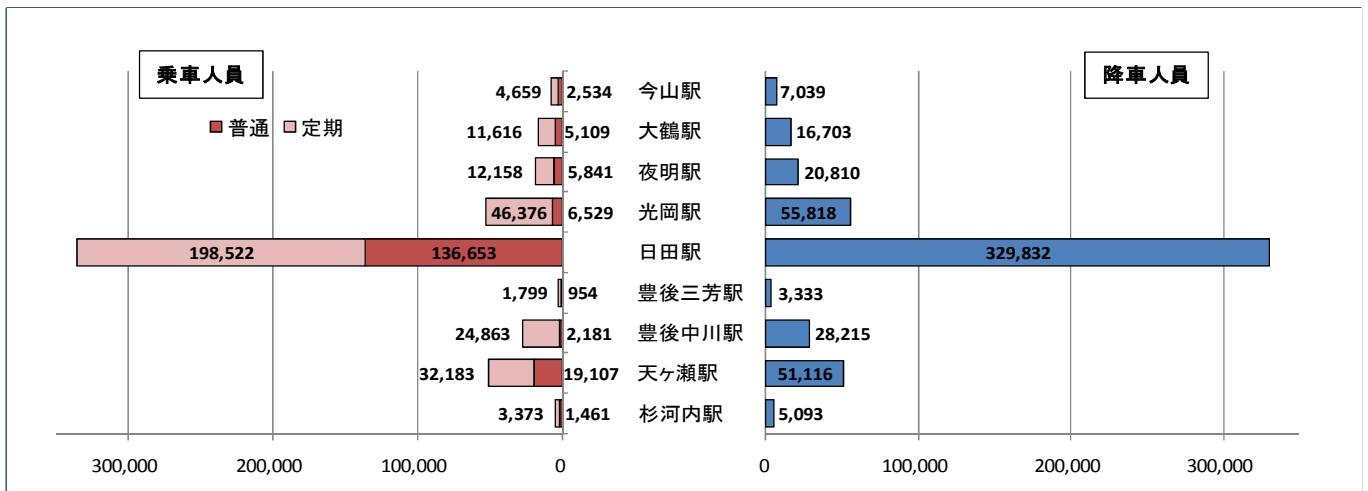


■主な祭

名称	場所	日程
天領日田おひなまつり	豆田町・隈町	2月15日～3月31日 9:00～17:00
日田おおやま梅まつり (第31回)	大山町おおくぼ台梅園 大山町ふるや台梅園	2月20日～3月20日 メインイベントは3月6日
津江山系釈迦連峰山開き	前津江町椿ヶ鼻 ハイランドパーク	4月29日
遊花祭	天瀬町農業公園	5月8日
日田川開き観光祭 (第64回)	市内一円	5月21・22日 (5月20日過ぎの土・日曜日)
日田祇園山鉦 集団顔見世(第23回)	JR日田駅前	7月21日(予定) (日田祇園祭の2日前)
日田祇園祭	豆田地区 隈・竹田地区	7月23・24日 (7月20日過ぎの土・日曜日)
日田放生会	大原神社	9月21日～25日
小鹿田焼民陶祭 (第49回)	源栄町皿山	10月8・9日 (10月の第2土・日曜日)
日田天領まつり (第32回)	月隈公園周辺 豆田町周辺	11月12・13日 (11月の第2土・日曜日)
中津江村ふるさと祭	中津江ホール周辺	11月20日 (11月の第3日曜日)
上津江産業文化祭	上津江振興局周辺	11月下旬

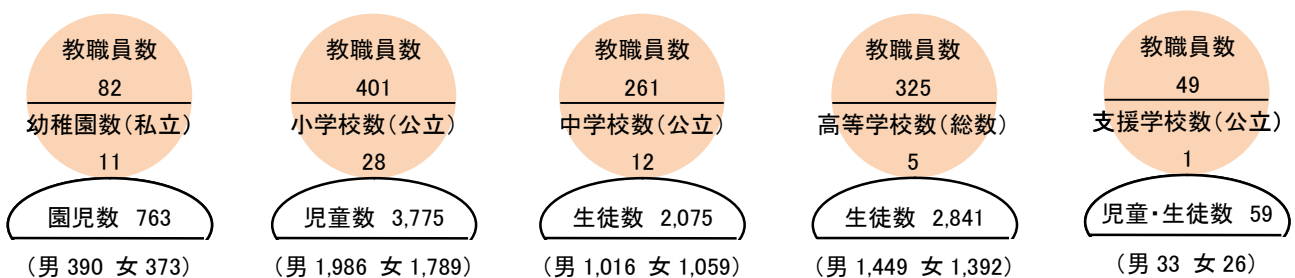
資料：観光・ツーリズム振興課

■JR九州（日田市内）の乗降人員（平成22年、単位：人）



教育

■学校の状況（平成23年5月1日現在）



資料：各高等学校、日田支援学校、学校教育課

保健・福祉

■国民健康保険の状況（各年4月1日現在）

年次	総世帯数	総人口	加入世帯	加入人員	世帯の加入率	人員の加入率
平成21年	26,424	72,814	11,900	22,945	45.03%	31.51%
平成22年	26,494	72,316	11,675	22,352	44.07%	30.91%
平成23年	26,673	71,708	11,564	21,808	43.35%	30.41%

資料：社会保険課

■介護保険の状況（各年3月31日現在）

年度	第1号被保険者数			サービス受給者数	要支援認定者数			要介護認定者数					
	総数	65歳以上75歳未満	75歳以上		総数	要支援1	要支援2	総数	要介護1	要介護2	要介護3	要介護4	要介護5
平成20年	20,395	9,326	11,069	2,806	1,182	677	505	2,298	510	535	487	392	374
平成21年	20,502	9,144	11,358	2,985	1,124	621	503	2,558	685	586	488	432	367
平成22年	20,300	8,764	11,536	3,093	1,122	650	472	2,679	804	547	456	458	414

資料：社会保険課

■社会福祉施設の状況（平成23年3月31日現在）

施設		施設数	定員	現在人員	施設		施設数	定員	現在人員
老人福祉施設	特別養護老人ホーム	6	355	355	障害者施設	身体障害者療護施設	1	50	50
	介護老人保健施設	2	215	215		知的障害者更生援護施設	1	80	80
	養護老人ホーム	1	50	45		精神障害者通所授産施設	0	0	0
	有料老人ホーム（特定施設）	2	71	71		障害者小規模作業所（身障・知的・精神）	1	10	10
	老人福祉センター	2	0	0		グループホーム（知的・精神）	10	41	38
	高齢者生活福祉センター（生活支援ハウス）	3	32	21		こども発達支援センター	1	10	10
	グループホーム（認知症高齢者）	5	63	63		精神障害者援護寮	1	20	12
	軽費老人ホーム（ケアハウス）	1	50	50		地域活動支援センター（旧小規模作業所）	2	20	20
資料：社会福祉課・社会保険課					就労継続支援（B型）施設	8	139	139	
					就労移行支援施設	2	19	19	

■放課後児童クラブの状況（各年4月1日現在）

年次	小学校総数	実施校数	児童総数（人）	利用児童数（人）	指導員数（人）	指導員数（人）【1校あたり】	指導員数（人）【児童1人あたり】
平成21年	31	14	3,939	434	55	3.929	0.127
平成22年	30	15	3,846	473	56	3.733	0.118
平成23年	28	15	3,776	487	63	4.200	0.129

資料：こども未来室

■保育園の状況（平成23年4月1日現在）

区分	保育園数	児童数（人）		
		総数	3歳未満	3歳以上
市立保育園	5	178	71	107
私立保育園	14	1,178	505	673
公設民営保育園	7	362	142	220

資料：こども未来室

■児童福祉施設（平成23年4月1日現在）

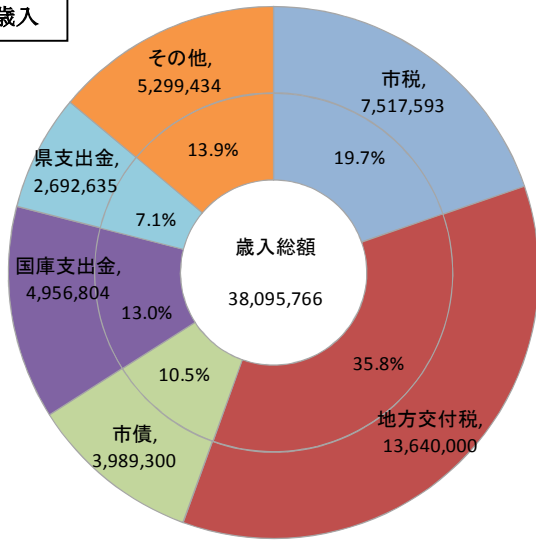
施設名	住所	施設名	住所
中央児童館	中城町1-66	丸の内子育て支援センター	丸の内町7-25（丸の内保育園併設）
天瀬児童館	天瀬町合田1986-2	日隈子育て支援センター	日ノ隈町183-2（日隈保育園内）
大山児童館	大山町西大山3610-1	まえつえ子育て支援施設	前津江町大野2188（まえつえ保育園内）
松原児童館	大山町西大山8442-3	チャイルドプラザ	元町13番20号（元町再開発住宅1階）

資料：こども未来室

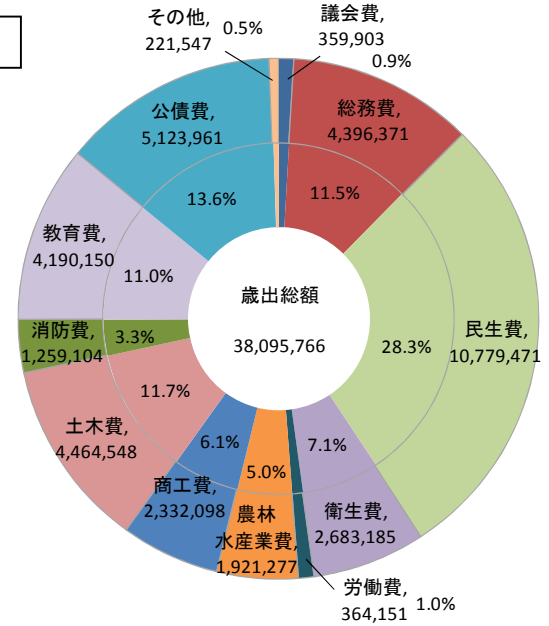
財政

■一般会計（平成23年度歳入歳出予算〈当初〉、単位：千円）

歳入

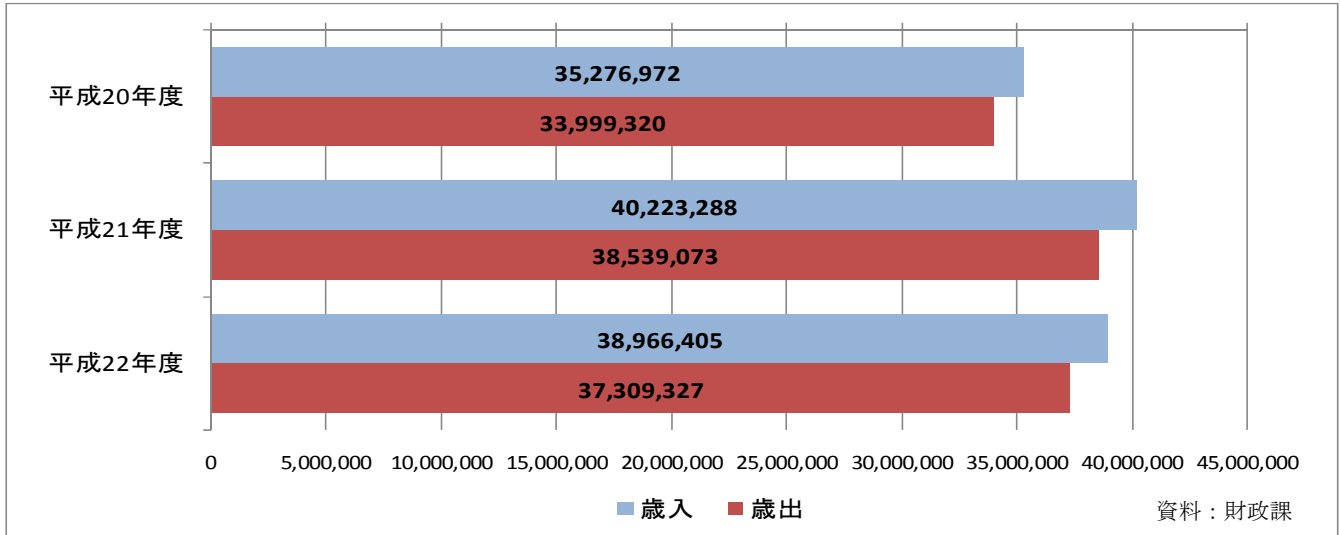


歳出



資料：財政課

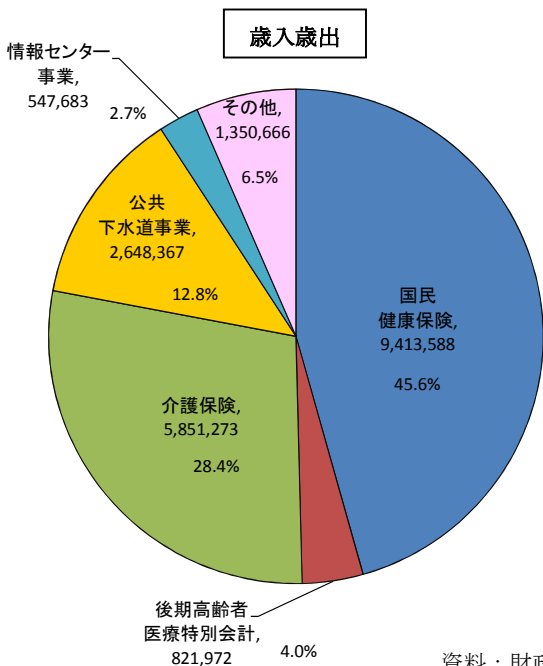
■一般会計決算の推移（単位：千円）



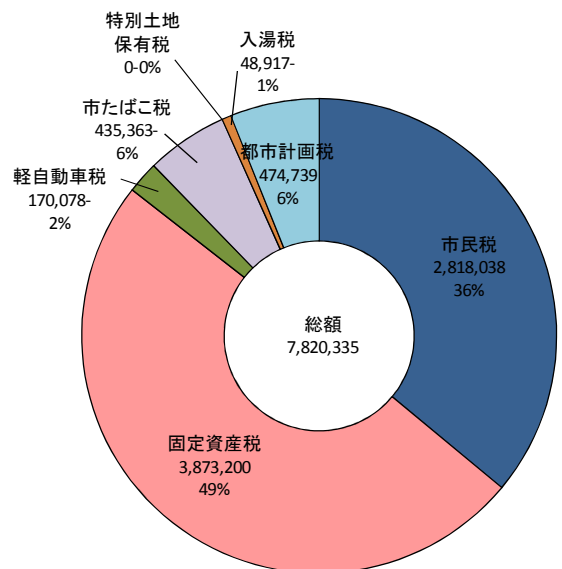
資料：財政課

■特別会計（平成23年度歳入歳出予算〈当初〉、単位：千円）

■市税収入（平成22年度決算、単位：千円）



資料：財政課



資料：税務課

日田市章



水郷（すいきょう）日田のシンボルである清流三隈川を円内に図案化し、日田の文字を円形をもって組合せて表しています。

（昭和 16 年 5 月 5 日制定）

市の花 アヤメ




（昭和 48 年 1 月 17 日制定）

市の鳥 セキレイ（いしたたき）



（昭和 55 年 11 月 29 日制定）

市の花木 さざんか



（昭和 55 年 11 月 29 日制定）

■日田市役所

本 庁	〒877-8601	大分県日田市田島 2 丁目 6 番 1 号 ☎ 0973-23-3111
天瀬振興局	〒879-4292	大分県日田市天瀬町桜竹 671 番地 2 ☎ 0973-57-8201
大山振興局	〒877-0295	大分県日田市大山町西大山 3545 番地 1 ☎ 0973-52-3101
前津江振興局	〒877-0292	大分県日田市前津江町大野 2189 番地 1 ☎ 0973-53-2111
中津江振興局	〒877-0301	大分県日田市中津江村栃野 353 番地 ☎ 0973-54-3111
上津江振興局	〒877-0311	大分県日田市上津江町川原 2710 番地 ☎ 0973-55-2011

日田市ホームページアドレス <http://www.city.hita.oita.jp/>