

令和元年版

# ひた市勢情報



## 【日田市の広さ】

面積：666.03 km<sup>2</sup> 周囲：171.7 km

東西：24.88 km 南北：48.63 km

## 【日田市の位置】

極東：天瀬町（本城一手野）

東経 131° 05′

極西：前津江町（柚木）

東経 130° 49′

極南：上津江町（上野田南雑谷）

北緯 33° 01′

極北：源栄町（岳滅鬼山）

北緯 33° 27′

## 《日田市の概要》

日田市は、北部九州のほぼ中央、大分県の西部に位置し、福岡県と熊本県に隣接した地域です。

また、周囲を阿蘇・くじゅう山系や英彦山系の美しい山々に囲まれ、これらの山系から流れ出る豊富な水が日田盆地で合流し、筑後・佐賀平野を貫流しながら、流域住民と福岡都市圏住民の生活や産業を潤しています。

さらには、古くから北部九州の各地を結ぶ交通の要衝として栄え、江戸時代には幕府直轄地・天領として西国筋郡代が置かれるなど、九州の政治・経済・文化の中心地として繁栄し、当時の歴史的な町並みや伝統文化が、今なお脈々と受け継がれています。

平成 17 年 3 月 22 日に日田市、日田郡前津江村、日田郡中津江村、日田郡上津江村、日田郡大山町並びに日田郡天瀬町の 1 市 2 町 3 村で合併し、「人と自然が共生し、やすらぎ・活気・笑顔に満ちた交流都市」を将来都市像とする新日田市が誕生しました。

## 【目次】

日田市のあゆみ	・・・ P 1	生活環境	・・・ P 6
市民の暮らし	・・・ P 3	観光	・・・ P 7
地勢と気象	・・・ P 4	教育	・・・ P 8
人口	・・・ P 4	保健・福祉	・・・ P 8
産業	・・・ P 5	財政	・・・ P 10

## 日田市のあゆみ

昭和 15年	12月	日田町と三芳・高瀬・光岡・朝日・三花・西有田の1町6ヶ村が合併、日田市誕生
昭和 16年	3月	初代市長 首藤今四郎氏就任
昭和 20年	3月	2代市長 伊東政喜氏就任
	11月	3代市長 広瀬正雄氏就任
昭和 22年	4月	国民学校は小学校となり、4中学校発足
昭和 24年	6月	天皇陛下巡幸
昭和 25年	7月	「耶馬・日田・英彦山国定公園」の指定を受ける
昭和 27年	10月	4代市長 岩尾精一氏就任
	12月	旧庁舎新築落成式
昭和 28年	6月	日田市空前の大水害
昭和 30年	3月	日田市と東有田・小野・大鶴・夜明・五和の1市5ヶ村合併
	7月	上水道給水開始
昭和 31年	3月	国鉄日田線開通
昭和 33年	9月	日田市国民健康保険事業開始
昭和 36年	10月	農協合併、日田市農業協同組合発足
昭和 41年	9月	夏季国体に皇太子ご夫妻ご来市
	10月	秋季国体に天皇、皇后陛下ご来市
昭和 43年	10月	5代市長 畑英次郎氏就任
昭和 45年	8月	日田玖珠広域市町村圏事務組合設立
昭和 48年	6月	特別養護老人ホーム敬天荘開設
	8月	広域消防本部（日田消防署）新築移転
昭和 51年	12月	花月バイパス開通
昭和 53年	2月	文化センター（中央公民館）完成
昭和 54年	8月	6代市長 石松安次氏就任
昭和 56年	4月	日田市浄化センター始動開始（公共下水道一部供用開始）
	11月	廣瀬淡窓生誕200年記念式典
昭和 57年	9月	同和問題啓発推進協議会設立
	9月	TDK株式会社三隈川工場操業開始
	9月	財団法人化学品検査協会・化学品安全センター日田研究所オープン
	11月	日田玖珠地域産業振興センター完成
昭和 58年	4月	老人福祉センターオープン
	11月	日田共同葬斎場完成
昭和 60年	10月	奥日田グリーンライン全線開通
昭和 61年	3月	テレトピア構想モデル都市の指定を受ける
昭和 63年	7月	天領日田資料館開館
	7月	日田祇園山鉾会館オープン
平成 元年	6月	新淡窓図書館オープン
平成 2年	3月	九州横断自動車道開通（朝倉－日田間）
	9月	日田市総合体育館完成
	10月	済生会日田病院オープン
平成 3年	1月	九州住電装株式会社操業開始
	9月	台風17・19号襲来、日田市全域に甚大な被害（林業）
平成 4年	3月	新庁舎落成式（地上7階・地下1階）
平成 5年	4月	株式会社天木鉄工日田工場操業開始
	12月	国道210号日田バイパス・国道212号バイパスが開通
平成 6年	11月	小迫辻原遺跡、国指定史跡の答申を受ける
平成 7年	3月	大分自動車道開通（日田－玖珠間）
	8月	7代市長 大石昭忠氏就任
	10月	日田往還が歴史国道に、石坂石畳道が歴史の道百選に選定
平成 8年	5月	日田市教育センター開所
	12月	日田祇園の曳山行事が国の重要無形民俗文化財に指定
平成 9年	6月	株式会社九州コクボ操業開始
平成 10年	4月	日田市陸上競技場オープン
	12月	I S O 14001の認証取得
平成 11年	3月	ウッドコンビナート造成工事完成
	4月	大分ひた農業協同組合発足
平成 12年	3月	新学校給食センター完成
	3月	サッポロビール株式会社新九州工場オープン

平成 13年	10月	国土交通大臣表彰「美しいまちなみ大賞」を受賞
平成 14年	4月	日田市児童館オープン
	4月	三和酒類株式会社いいちこ日田蒸留所竣工
平成 15年	10月	全国水の郷サミット開催
	11月	「サテライト日田」設置問題別府市と和解
平成 16年	12月	豆田町伝統的建造物群保存地区選定
平成 17年	3月	日田市と前津江村、中津江村、上津江村、大山町、天瀬町の1市2町3村合併
平成 18年	3月	バイオマス資源化センター完成
	7月	長福寺本堂が国の重要文化財に指定
	7月	総合保健福祉センター（ウエルピア）オープン
平成 19年	4月	日田玖珠広域消防組合設立
	8月	8代市長 佐藤陽一氏就任
	10月	日田市チャイルドプラザオープン
	12月	日田市民文化会館「パトリア日田」開館
平成 20年	3月	小鹿田焼の里が国の重要文化的景観に選定
	10月	第63回国民体育大会「チャレンジ！おおいた国体」に秋篠宮ご夫妻ご来市
平成 21年	5月	屋久島町と友好交流協定締結
	12月	草野本家住宅が国の重要文化財に指定
平成 22年	10月	咸宜園教育研究センター開館
平成 23年	6月	九州ジージーシー株式会社日田工場操業開始
	8月	9代市長 原田啓介氏就任
平成 24年	4月	小鹿田焼陶芸館新装開館
	5月	日田キャノンマテリアル株式会社操業開始
	7月	九州北部豪雨により記録的大水害
平成 25年	3月	大山ダム竣工
	4月	日田市初の施設一体型小中一貫校「修明校」が開校
	11月	木質バイオマス発電所、グリーン発電大分天瀬発電所竣工
平成 26年	4月	日田市自治基本条例、日田市議会基本条例を施行
平成 27年	4月	「咸宜園跡」が『日本遺産』に認定
	5月	日田市合併10周年記念式典
平成 28年	4月	平成28年熊本地震により市内各地でがけ崩れによる道路被害が発生
	8月	日田市複合文化施設「A O S E（アオーゼ）」開館
	12月	「日田祇園の曳山行事」が『ユネスコ無形文化遺産』に登録
平成 29年	7月	平成29年7月九州北部豪雨により記録的大水害
	10月	平成29年7月九州北部豪雨被災地御見舞 天皇陛下・皇后陛下行幸啓
平成 30年	4月	おおやまこども園開園
	10月	住民自治組織中津江振興協議会設立


# 市民の暮らし

## 人口密度 (H30.10)



1 km<sup>2</sup>に 95.9 人  
(前年差 -1.6 人)

## 世帯人口 (H30.10)




1 世帯に 2.5 人  
(前年差 -0.1 人)

## 出生 (H30 年)



1 日に 1.4 人  
(前年差 +0.1 人)

## 死亡 (H30 年)



1 日に 2.7 人  
(前年差 +0.1 人)

## 結婚 (H30 年)




1 日に 0.7 組  
(前年差 ±0 組)

## 離婚 (H30 年)




1 日に 0.3 組  
(前年差 ±0 組)

## 転入 (H30 年)



1 日に 4.9 人  
(前年差 -0.2 人)

## 転出 (H30 年)



1 日に 6.3 人  
(前年差 +0.2 人)

## 市の予算 (R1 年度)



1 人あたり 602,847 円  
(前年差 -2,287 円)

## 市税 (H30 年度)



1 人あたり 127,652 円  
(前年差 +3,347 円)

## 医師 (H30 年末) 図書館図書貸出数 (H30 年度)



411.3 人に 1 人  
(前年差 -54.8 人)




1 日に 825.0 冊  
(前年差 -19.3 冊)

## ごみ処理量 (H30 年度)




1 日に 63.7t  
(前年差 -10.6t)

## 交通事故 (H30 年)



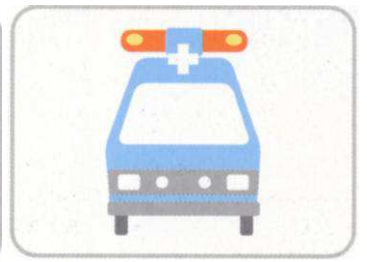
1 日に 0.4 件  
(前年差 ±0)

## 火災発生 (H30 年)



17.4 日に 1 件  
(前年差 +2.8 件)

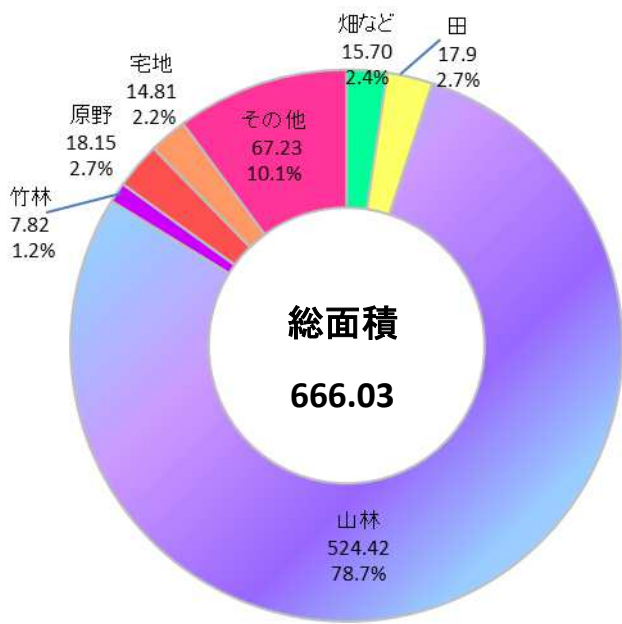
## 救急車出動 (H30 年)



1 日に 8.7 回  
(前年差 +0.4 回)

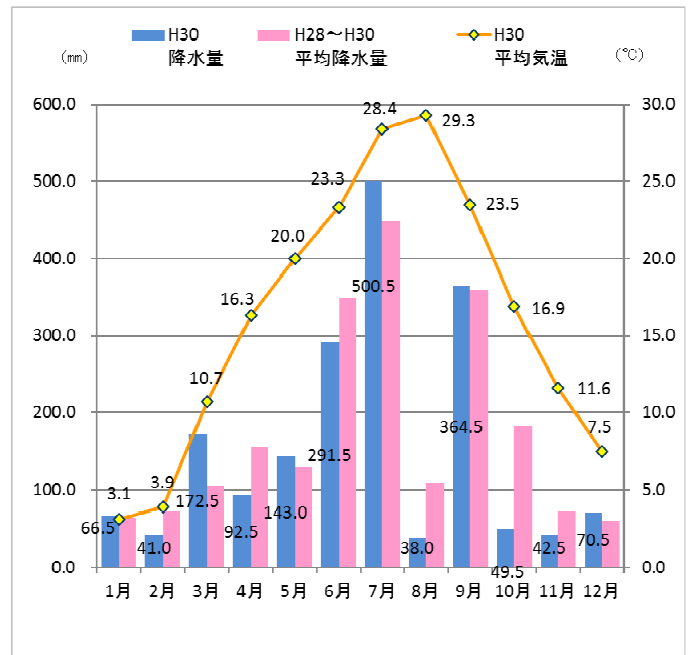
# 地勢と気象

■地目別面積（単位：km<sup>2</sup>）



資料：平成30年版大分県統計年鑑

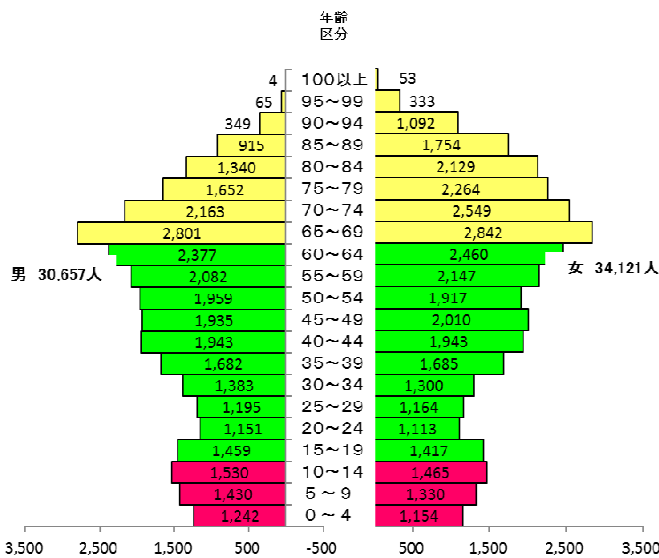
■月別気温及び降水量（平成30年）



資料：防災危機管理課

# 人口

■人口ピラミッド（平成31年3月31日現在 住民基本台帳 単位：人）



住民基本台帳			
人口			世帯数
総数	男	女	
64,778	30,657	34,121	26,892
外国人登録			
人口			世帯数
総数	男	女	
447	170	277	402

資料：市民課

■世帯と人口の推移（各年10月1日現在、単位：世帯・人）

年次	世帯数	人口			備考
		総数	男	女	
28年	25,314	65,722	31,044	34,678	流動人口
29年	25,421	64,931	30,716	34,215	流動人口
30年	25,374	63,887	30,232	33,655	流動人口

資料：大分県統計年鑑

■人口動態（単位：人）



資料：毎月流動人口調査



# 産業

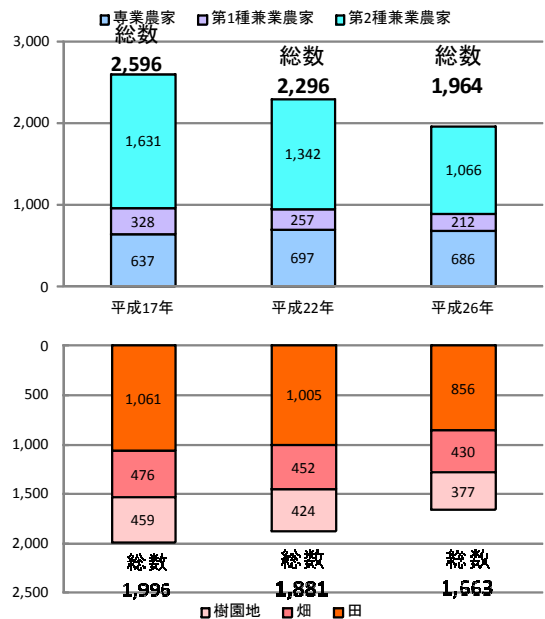
## ■農家数・農家人口及び経営耕地（平成26年）

農家数(戸)					
総数	自給的農家	販売農家			総数
	総数	総数	専業	第1種兼業	
4,033	2,069	1,964	686	212	1,066
農業就業人口(人)					
総数	基幹的農業従事者(人)	経営耕地面積(ha)			
	総数	総面積	田	畑	樹園地
3,156	2,727	1,847.4	949.1	514.7	383.6

※農業従事者とは、15歳以上の世帯員のうち、調査期日前1年間農業のみに従事した者又は農業と兼業双方に従事したが、農業の従事日数が多い者をいう。  
 ※基幹的農業従事者とは、農業就業人口のうち、ふだんの主な状態が仕事に従事していた者をいう。  
 ※単位未満四捨五入により総計と内訳が一致しない場合があります。

資料：2015年農林業センサス

## ■専業別農家数の推移（販売農家）



資料：2015年農林業センサス

## ■林業の現況

### 平成30年度

※1 森林の構成							
森林面積(ha)	国有林(ha)	民有林(ha)	人工林(ha)			天然林等(ha)	人工林率(%)
			スギ	ヒノキ	その他		
55,039	2,283	52,757	30,059	7,670	1,792	13,236	74.3

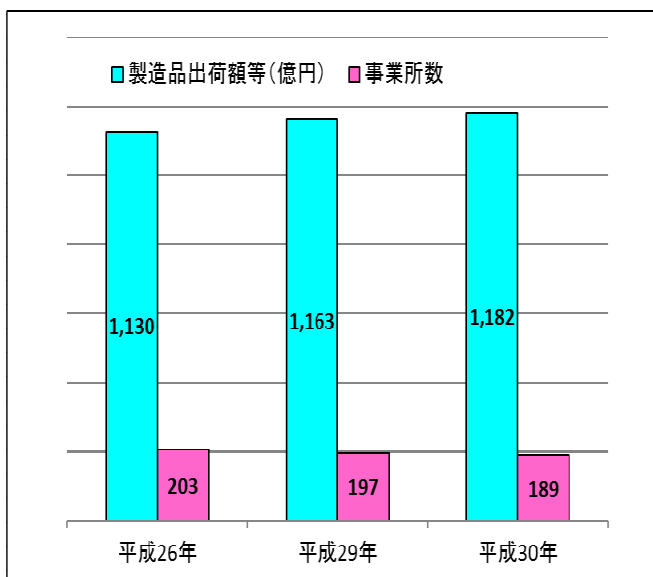
※2 民有林路網整備				木材生産流通		※5 特用林生産産量	
林道		作業道	密度(m/ha)	※3 素材生産量(m³)	※4 市場取扱量(m³)	乾椎茸生産量(t)	竹材生産量(束)
路線数(本)	延長(m)	延長(m)					
150	254,503	964,943	23.11	323,508	584,458	121.3	1,800

※1、2 平成29年度大分県林業統計、大分西部地域森林計画  
 ※3 大分県西部振興局資料 平成28年次  
 ※4 大分県西部振興局資料 平成29年次  
 ※5 大分県特用林産物需給表 平成29年次

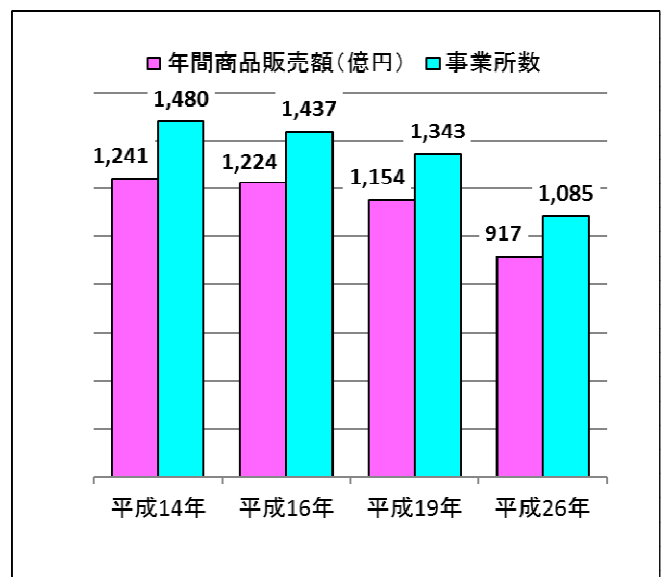
資料：林業振興課

## ■工業の推移（従業者4人以上の事業所）

## ■商業の推移（卸売・小売業計）

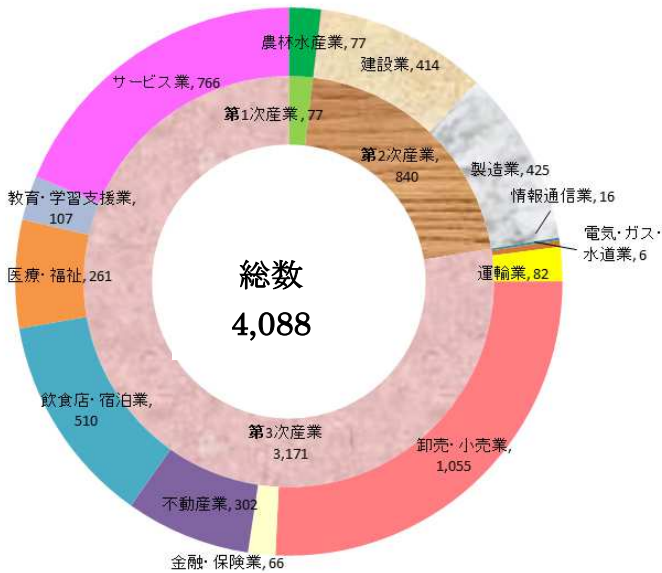


資料：工業統計調査

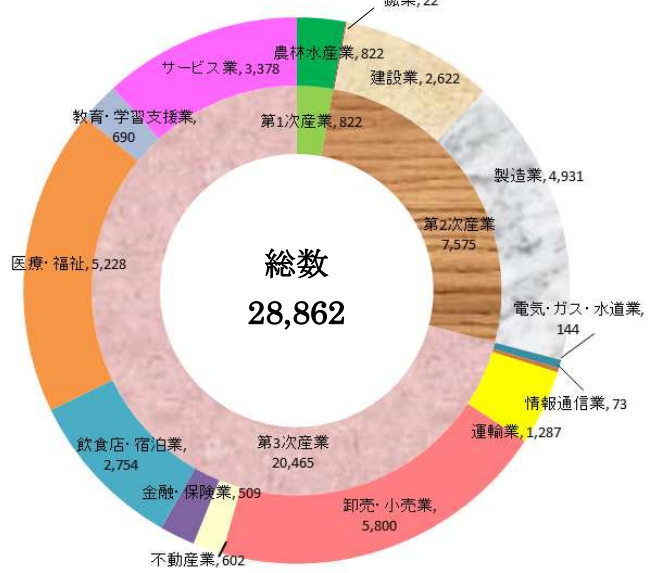


資料：商業統計調査

■産業別事業所数（民営事業所） 業種（単位：箇所）



■産業別従業者数（民営事業所）（単位：人）

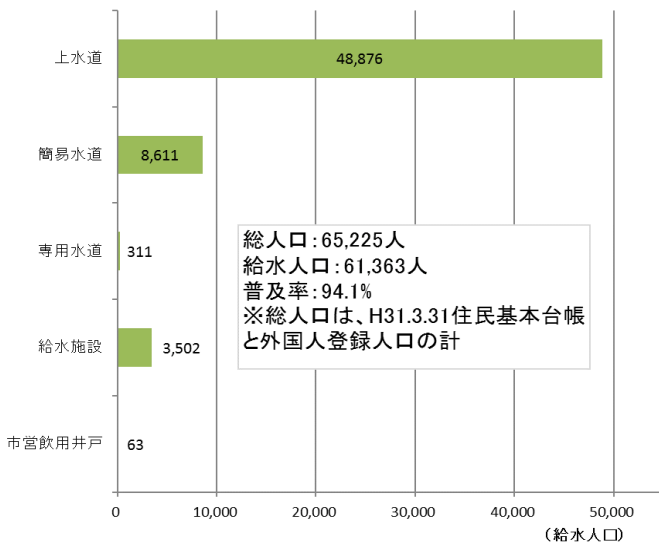


資料：平成28年経済センサス活動調査（確報）結果

## 生活環境

■水道普及状況（平成31年4月1日現在、単位：人）

（区分）



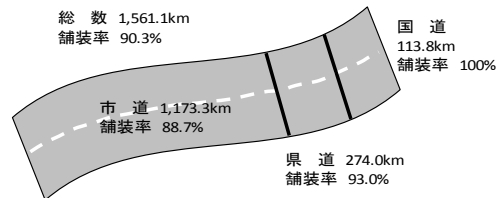
資料：経営管理課・環境課

■公共下水道普及状況（平成31年4月1日現在）

面積 (ha)	処理区域		水洗化状況		污水管延長(m)
	世帯人口	普及率 (%)	世帯人口	水洗化率 (%)	
1,287	19,915	72.2	17,041	89.8	312,633
	47,093		42,291		

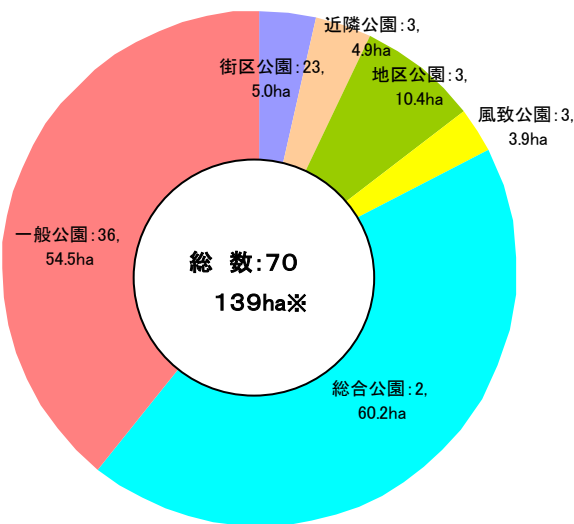
資料：施設工務課

■道路の状況



※国道 平成30年4月1日現在・大分県道路現況調査による。旧道分は含まない。  
※市道 平成31年4月1日現在・道路現況調査による。

■公園の現況（平成31年4月1日現在、単位：箇所）

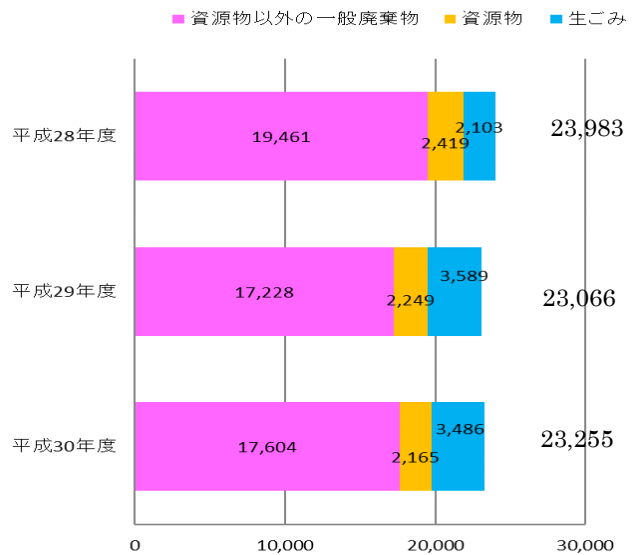


※単位未満四捨五入により総計と内訳は一致しない。

資料：都市整備課

■ごみ処理の状況（単位：t）

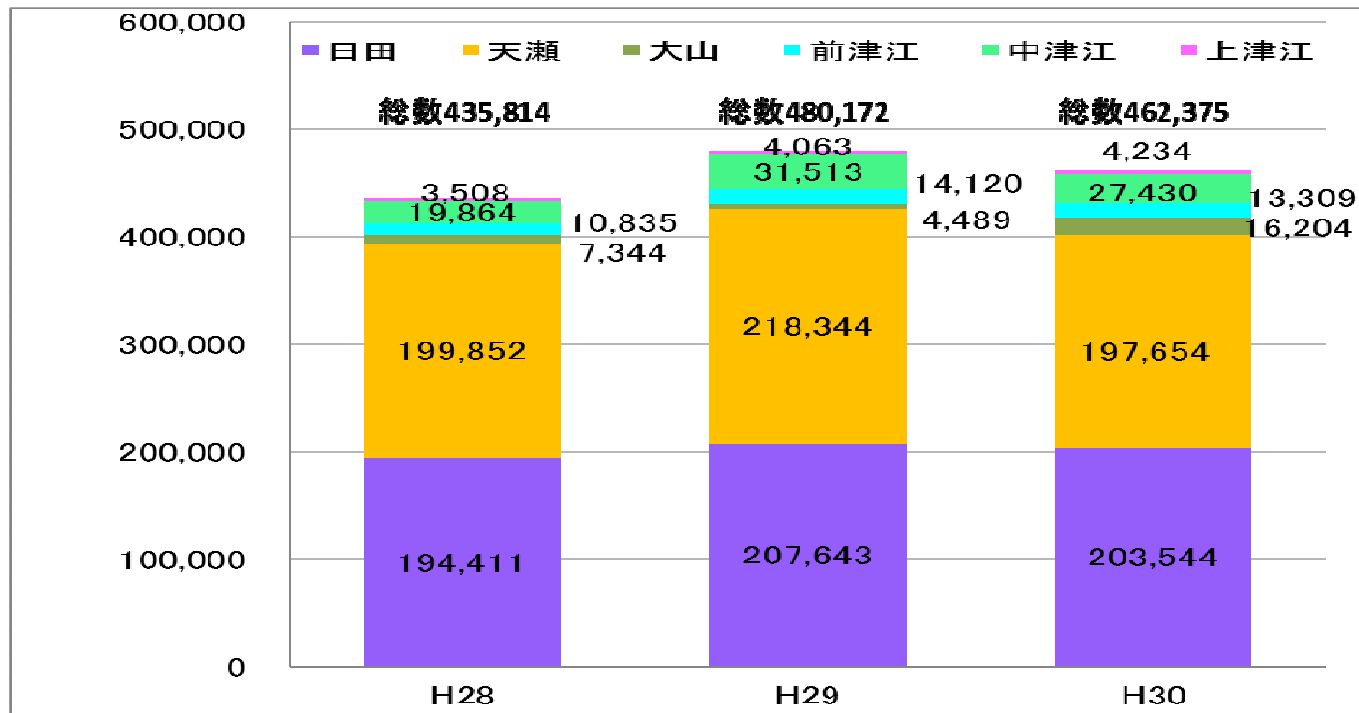
資料：土木課



資料：環境課

# 観光

■観光宿泊客の推移（単位：人）



■主な祭

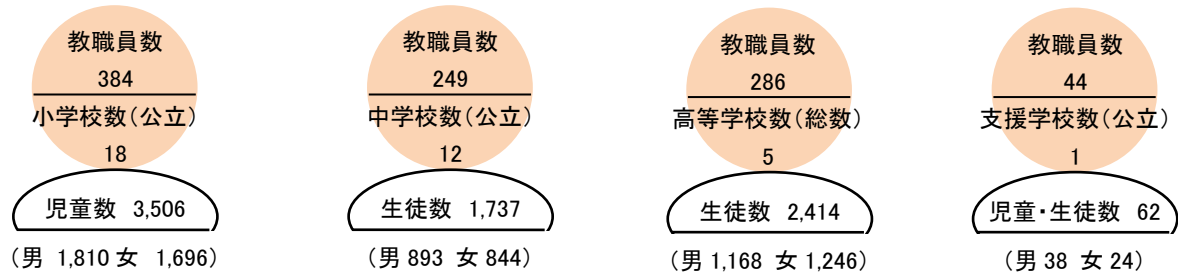
名称	場所	日程
天領日田おひなまつり	豆田町・隈町ほか	2月15日～3月31日
日田おおやま梅まつり (第39回)	大山町おおくぼ台梅園 大山町ふるや台梅園	2月17日～3月17日
津江山系釈迦連峰山開き (第52回)	スノーピーク奥日田キャン プフィールド	5月12日
遊花祭	ローズヒルあまがせ(天瀬 町農業公園)	5月12日
日田川開き観光祭 (第72回)	市内一円	5月25、26日 (5月20日以降の土、日曜日)
日田祇園山鉾集団顔見世 (第30回)	JR日田駅前	7月25日
日田祇園祭	隈・竹田・豆田地区	7月27、28日 (7月20日以降の土、日曜日)
中津江ミュージックフェスティバル (第40回)	中津江村栃原グラウンド	8月17日、18日
日田放生会	大原八幡宮	9月21日～25日
鯛生金山観光祭	中津江村鯛生金山	10月6日(第1日曜日)
小鹿田焼民陶祭 (第58回)	源栄町皿山	10月12日、13日
五馬くにち	金凝神社・阿蘇神社 老松神社・玉来神社	10月20日～27日
千年あかり	豆田町周辺(豆田町界 隈・花月川河畔)	11月8日～10日
日田天領まつり (第40回)	月隈公園周辺 豆田町周辺	11月9、10日
前津江町ふるさと祭	前津江小学校	11月17日
中津江村ふるさと祭	中津江ホール	11月17日
上津江産業文化祭	上津江振興局周辺	11月23日(予定)

資料：観光課



## 教育

### ■学校の状況（令和元年5月1日現在）



資料：各高等学校、日田支援学校

## 保健・福祉

### ■国民健康保険の状況（各年4月1日現在）

年次	総世帯数	総人口	加入世帯	加入人員	世帯の加入率	人員の加入率
平成29年	27,213	67,062	10,025	17,092	36.84%	25.49%
平成30年	27,246	66,171	9,730	16,401	35.71%	24.79%
平成31年	27,294	65,225	9,477	15,701	34.72%	24.07%

資料：健康保険課

### ■介護保険の状況（各年3月31日現在）

年度	第1号被保険者数			サービス受給者数	要支援認定者数			要介護認定者数					認定者総数	
	総数	65歳以上 75歳未満	75歳以上		総数	要支援1	要支援2	総数	要介護1	要介護2	要介護3	要介護4		要介護5
平成28年	22,088	10,142	11,946	3,798	874	464	410	3,222	1,106	650	503	541	422	4,096
平成29年	22,224	10,283	11,941	3,770	1,121	543	578	2,964	935	618	431	571	409	4,085
平成30年	22,360	10,347	12,013	3,750	1,189	524	665	2,812	825	561	460	606	360	4,001

資料：長寿福祉課

### ■放課後児童クラブの状況（各年4月1日現在）

年次	小学校総数	実施校数	児童総数	利用児童数	支援員(補助員)	指導員数【1校あたり】	指導員数【児童1人あたり】
平成29年	18	16	3,617	664	91	6	0.137
平成30年	18	16	3,578	698	98	6.125	0.140
平成31年	18	16	3,505	670	102	6.375	0.152

資料：こども未来課

■児童福祉施設（平成31年4月1日現在）

施設名	住所
中央児童館	中城町1-66
天瀬児童館	天瀬町合田1986-2
大山児童館	大山町西大山3610-1
松原児童館	大山町西大山8442-3
丸の内子育て支援センター	丸の内町7-25（丸の内こども園併設）
日隈子育て支援センター	日ノ隈町183-2（日隈こども園内）
まえつえ子育て支援施設	前津江町大野2188（まえつえ保育園内）
チャイルドプラザ	元町13-20（元町再開発住宅1階）
日田中央病院病児保育室	淡窓2丁目771-3
おおやまこども園病後児保育室	大山町西大山3494-1（おおやまこども園内）
丸の内こども園病後児保育室	丸の内町7-25（丸の内こども園内）

資料：こども未来課

■教育・保育施設等の状況（平成31年4月1日現在）

区分	園数			児童数(人)		
	私立	公立	公設民営	総数	3歳未満	3歳以上
幼保連携型こども園	8	0	0	798	321	477
幼稚園型こども園	5	0	0	636	139	497
保育所型こども園	1	3	3	437	172	265
保育園	8	0	0	452	212	240
小規模保育事業A型	1	2	1	41	25	16
事業所内保育A型	1	0	0	6	5	1

※広域入所(受託)を除く

資料：こども未来課

■社会福祉施設の状況（平成31年3月31日現在）

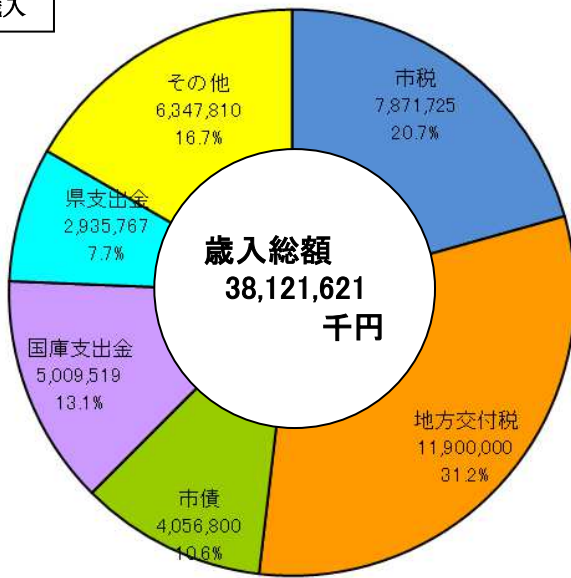
施設		施設数	定員	施設		施設数	定員
老人福祉施設	特別養護老人ホーム	7	414	障害者施設	障害者入所支援施設	2	130
	介護老人保健施設	2	215		グループホーム	16	74
	養護老人ホーム	1	50		児童発達支援事業所	3	30
	有料老人ホーム(特定施設)	4	129		放課後等デイサービス事業所	5	51
	老人福祉センター	2			地域活動支援センター	2	20
	高齢者生活福祉センター(生活支援ハウス)	3	32		就労継続支援施設	16	302
	グループホーム(認知症高齢者)	7	90		就労移行支援施設	1	10
	軽費老人ホーム(ケアハウス)	1	50		宿泊型自立訓練施設(精神)	1	20

資料：長寿福祉課・社会福祉課

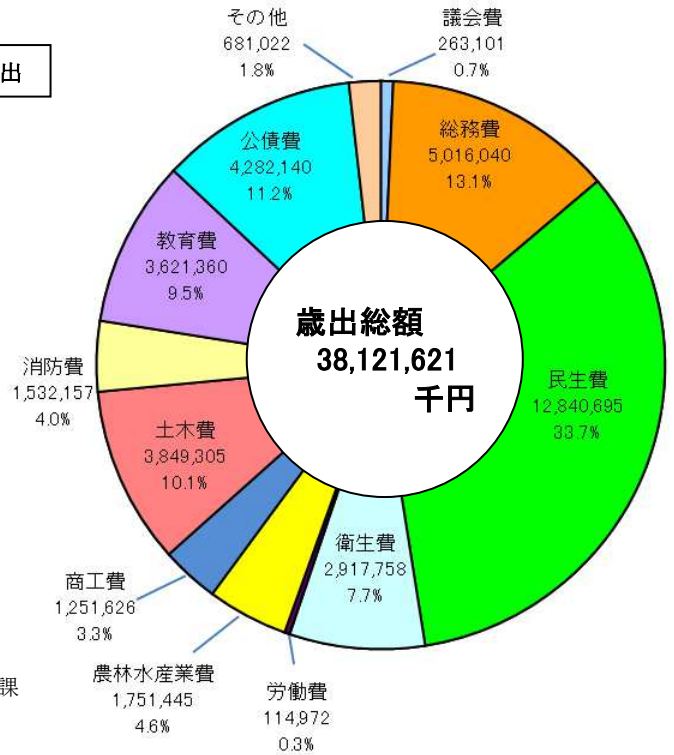
# 財政

## ■一般会計（令和元年度歳入歳出予算〈当初〉）

### 歳入

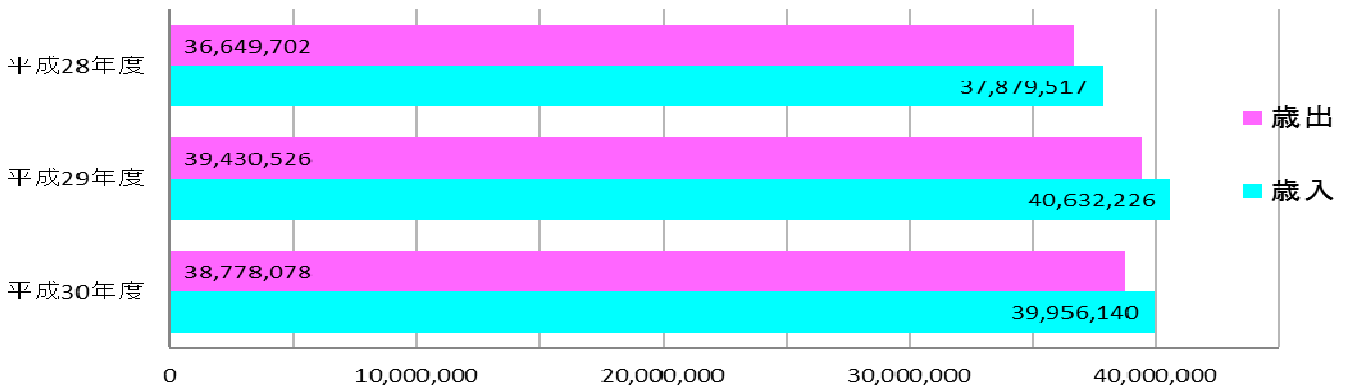


### 歳出



資料：財政課

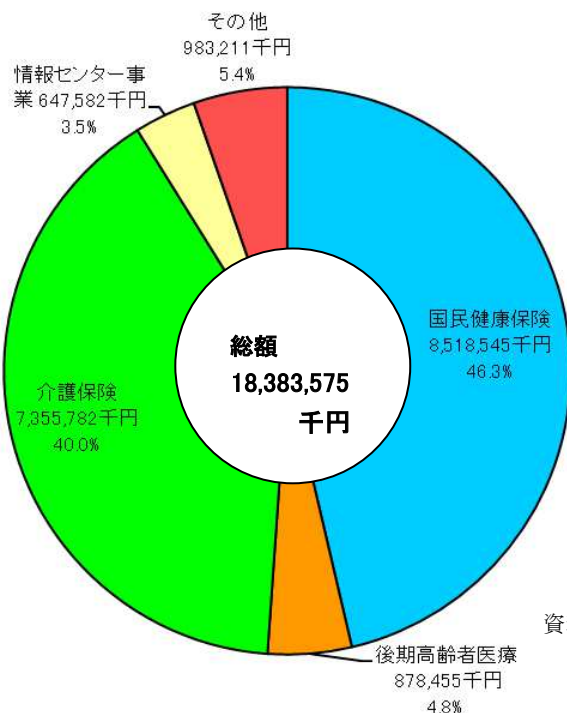
## ■一般会計決算の推移（単位：千円）



資料：財政課

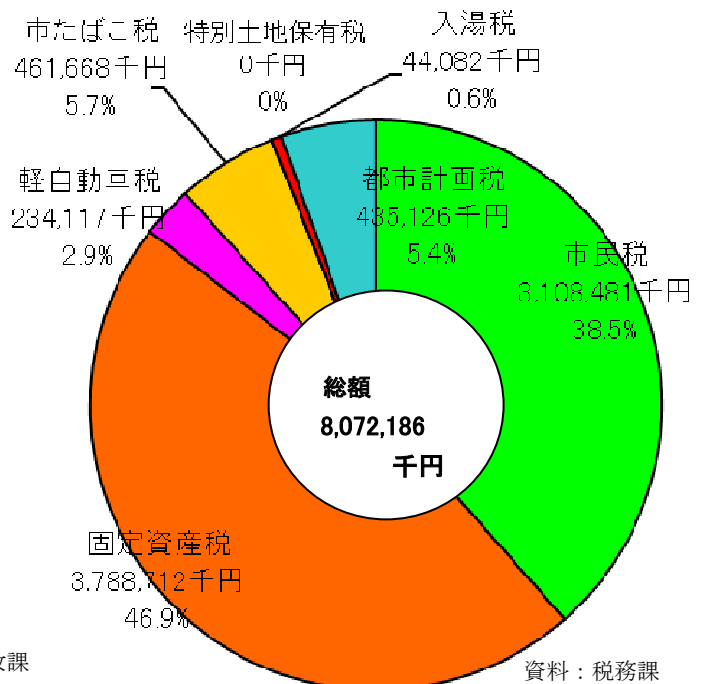
## ■特別会計（令和元年度歳入歳出予算〈当初〉）

### 歳入歳出



資料：財政課

## ■市税収入（平成30年度決算）



資料：税務課



(昭和 16 年 5 月 5 日制定)

水郷(すいきょう)日田のシンボルである清流三隈川を円内に図案化し、日田の文字を円型をもって組合せて表しています。

市の花 アヤメ



(昭和 48 年 1 月 17 日制定)

市の鳥 セキレイ (いしたたき)



(昭和 55 年 11 月 29 日制定)

市の花木 さざんか



(昭和 55 年 11 月 29 日制定)

#### ■ 日田市役所

本 庁	〒877-8601	大分県日田市田島 2 丁目 6 番 1 号 ☎ 0973-23-3111
天瀬振興局	〒879-4292	大分県日田市天瀬町桜竹 671 番地 2 ☎ 0973-57-8201
大山振興局	〒877-0295	大分県日田市大山町西大山 3494 番地 1 ☎ 0973-52-3101
前津江振興局	〒877-0212	大分県日田市前津江町大野 2189 番地 1 ☎ 0973-53-2111
中津江振興局	〒877-0301	大分県日田市中津江村栃野 2357 番地 1 ☎ 0973-54-3111
上津江振興局	〒877-0311	大分県日田市上津江町川原 2710 番地 ☎ 0973-55-2011

日田市ホームページアドレス <http://www.city.hita.oita.jp/>