

令和5年版

ひた 市勢情報



【日田市の広さ】

面積：666.03km²
周囲：171.70km
東西：24.88km
南北：48.63km

【日田市の位置】

極東：天瀬町（本城一手野）
東経 131° 05′
極西：前津江町（柚木）
東経 130° 49′
極南：上津江町（南雉谷）
北緯 33° 01′
極北：源栄町（岳滅鬼山）
北緯 33° 27′

《日田市の概要》

日田市は、北部九州のほぼ中央、大分県の西部に位置し、福岡県と熊本県に隣接した地域です。

また、周囲を阿蘇・くじゅう山系や英彦山系の美しい山々に囲まれ、これらの山系から流れ出る豊富な水が日田盆地で合流し、筑後・佐賀平野を貫流しながら、流域住民と福岡都市圏住民の生活や産業を潤しています。

さらには、古くから北部九州の各地を結ぶ交通の要衝として栄え、江戸時代には幕府直轄地・天領として西国筋郡代が置かれるなど、九州の政治・経済・文化の中心地として繁栄し、当時の歴史的な町並みや伝統文化が、今なお脈々と受け継がれています。

平成17年3月22日に日田市、日田郡前津江村、日田郡中津江村、日田郡上津江村、日田郡大山町並びに日田郡天瀬町の1市2町3村で合併し、「人と自然が共生し、やすらぎ・活気・笑顔に満ちた交流都市」を将来都市像とする新日田市が誕生しました。

【目次】

日田市のあゆみ P 1	生活環境 P 6
市民の暮らし P 3	観光 P 7
地勢と気象 P 4	教育 P 8
人口 P 4	保健・福祉 P 8
産業 P 5	財政 P 10

日田市のあゆみ

昭和	15年	12月	日田町と三芳・高瀬・光岡・朝日・三花・西有田村の1町6か村が合併、日田市誕生
昭和	16年	3月	初代市長 首藤今四郎氏就任
昭和	20年	3月	2代市長 伊東政喜氏就任
		11月	3代市長 広瀬正雄氏就任
昭和	22年	4月	国民学校は小学校となり、4中学校発足
昭和	24年	6月	天皇陛下巡幸
昭和	25年	7月	「耶馬・日田・英彦山国定公園」の指定を受ける
昭和	27年	10月	4代市長 岩尾精一氏就任
		12月	旧庁舎新築落成式
昭和	28年	6月	日田市空前の大水害
昭和	30年	3月	日田市と東有田・小野・大鶴・夜明・五和村の1市5か村合併
		7月	上水道給水開始
昭和	31年	3月	国鉄日田線開通
昭和	33年	9月	日田市国民健康保険事業開始
昭和	36年	10月	農協合併、日田市農業協同組合発足
昭和	41年	9月	夏季国体に皇太子ご夫妻ご来市
		10月	秋季国体に天皇、皇后陛下ご来市
昭和	43年	10月	5代市長 畑英次郎氏就任
昭和	45年	8月	日田玖珠広域市町村圏事務組合設立
昭和	48年	6月	特別養護老人ホーム敬天荘開設
		8月	広域消防本部（日田消防署）新築移転
昭和	53年	2月	文化センター（中央公民館）完成
昭和	54年	8月	6代市長 石松安次氏就任
昭和	56年	4月	日田市浄化センター始動開始（公共下水道一部供用開始）
		11月	廣瀬淡窓生誕200年記念式典
昭和	57年	9月	同和問題啓発推進協議会設立
		9月	TDK株式会社三隈川工場操業開始
		9月	財団法人化学品検査協会・化学品安全センター日田研究所オープン
		11月	日田玖珠地域産業振興センター完成
昭和	58年	4月	老人福祉センターオープン
		11月	日田共同葬斎場完成
昭和	60年	10月	奥日田グリーンライン全線開通
昭和	61年	3月	テレトピア構想モデル都市の指定を受ける
昭和	63年	7月	天領日田資料館開館
		7月	日田祇園山鉾会館オープン
平成	元年	6月	新淡窓図書館オープン
平成	2年	3月	九州横断自動車道開通（朝倉ー日田間）
		9月	日田市総合体育館完成
		10月	済生会日田病院オープン
平成	3年	1月	九州住電装株式会社操業開始
		9月	台風17・19号襲来、日田市全域に甚大な被害（林業）
平成	4年	3月	新庁舎落成式（地上7階・地下1階）
平成	5年	4月	株式会社天木鉄工日田工場操業開始
		12月	国道210号日田バイパス・国道212号バイパスが開通
平成	6年	11月	小迫辻原遺跡、国指定史跡の答申を受ける
平成	7年	3月	大分自動車道開通（日田ー玖珠間）
		8月	7代市長 大石昭忠氏就任
		10月	日田往還が歴史国道に、石坂石畳道が歴史の道百選に選定

平成	8年	5月	日田市教育センター開所
		12月	日田祇園の曳山行事が国の重要無形民俗文化財に指定
平成	9年	6月	株式会社九州コクボ操業開始
平成	10年	4月	日田市陸上競技場オープン
		12月	I S O 14001の認証取得
平成	11年	3月	ウッドコンビナート造成工事完成
		4月	大分ひた農業協同組合発足
平成	12年	3月	新学校給食センター完成
		3月	サッポロビール株式会社新九州工場オープン
平成	13年	10月	国土交通大臣表彰「美しいまちなみ大賞」を受賞
平成	14年	4月	日田市児童館オープン
		4月	三和酒類株式会社いいちこ日田蒸留所竣工
平成	15年	10月	全国水の郷サミット開催
		11月	「サテライト日田」設置問題別府市と和解
平成	16年	12月	豆田町伝統的建造物群保存地区選定
平成	17年	3月	日田市と前津江村、中津江村、上津江村、大山町、天瀬町の1市2町3村合併
平成	18年	3月	バイオマス資源化センター完成
		7月	長福寺本堂が国の重要文化財に指定
		7月	総合保健福祉センター（ウエルピア）オープン
平成	19年	4月	日田玖珠広域消防組合設立
		8月	8代市長 佐藤陽一氏就任
		10月	日田市チャイルドプラザオープン
		12月	日田市民文化会館「パトリア日田」開館
平成	20年	3月	小鹿田焼の里が国の重要文化的景観に選定
		10月	第63回国民体育大会「チャレンジ！おおいた国体」に秋篠宮ご夫妻ご来市
平成	21年	5月	屋久島町と友好交流協定締結
		12月	草野本家住宅が国の重要文化財に指定
平成	22年	10月	咸宜園教育研究センター開館
平成	23年	6月	九州ジージーシー株式会社日田工場操業開始
		8月	9代市長 原田啓介氏就任
平成	24年	4月	小鹿田焼陶芸館新装開館
		5月	日田キャノンマテリアル株式会社操業開始
		7月	平成24年7月九州北部豪雨により記録的大水害
平成	25年	3月	大山ダム竣工
		4月	日田市初の施設一体型小中一貫校「修明校」が開校
平成	26年	4月	日田市自治基本条例、日田市議会基本条例を施行
	27年	4月	「咸宜園跡」が『日本遺産』に認定
平成	28年	4月	平成28年熊本地震により市内各地でがけ崩れによる道路被害が発生
		8月	日田市複合文化施設「A O S E（アオーゼ）」開館
		12月	「日田祇園の曳山行事」が『ユネスコ無形文化遺産』に登録
平成	29年	7月	平成29年7月九州北部豪雨により記録的大水害
		10月	平成29年7月九州北部豪雨被災地御見舞 天皇陛下・皇后陛下行幸啓
平成	30年	4月	おおやまこども園開園
		10月	住民自治組織中津江振興協議会設立
令和	元年	5月	日田駅前広場リニューアルオープン
令和	2年	6月	住民自治組織上津江地区振興協議会設立
	2年	7月	令和2年7月豪雨により記録的大水害
令和	3年	3月	国道212号響峠バイパスが開通
令和	4年	3月	ガランドヤ古墳公園オープン
		5月	日田駅周辺広場リニューアルオープン
		7月	大山文化センターリニューアルオープン

市民のくらし

人口密度 (R4. 10. 1)



1km²に91.2人
(前年差 -0.5人)

世帯人口 (R4. 10. 1)



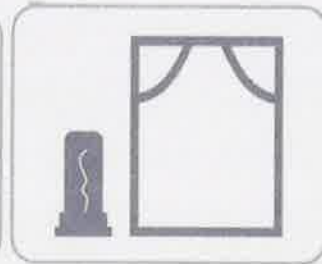
1世帯に2.4人
(前年差 ±0人)

出生 (R4年)



344人
1日に0.9人
(前年差 -0.2人)

死亡 (R4年)



1,048人
1日に2.9人
(前年差 +0.2人)

結婚 (R4年度)



170組
1日に0.5組
(前年差 ±0組)

離婚 (R4年度)



85組
1日に0.2組
(前年差 -0.1組)

転入 (R4年)



1,810人
1日に5.0人
(前年差 +0.6人)

転出 (R4年)



2,004人
1日に5.5人
(前年差 ±0人)

市の予算 (R5年度)



1人あたり619,774円
(前年差 +8,828円)

市税 (R4年度)



1人あたり133,286円
(前年差 +5,798円)

図書貸出数 (R4年度)



総数183,408冊
1日に639.1冊
(前年差 -32.5冊)

ごみ処理量 (R4年度)



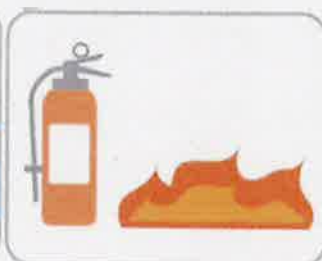
21,170t
1日に58.0t
(前年差 -1.5t)

交通事故 (R4年)



91件
1日に0.2件
(前年差 ±0件)

火災発生 (R4年)



26件
1日に0.1件
(前年差 +0.01件)

救急車出動 (R4年)

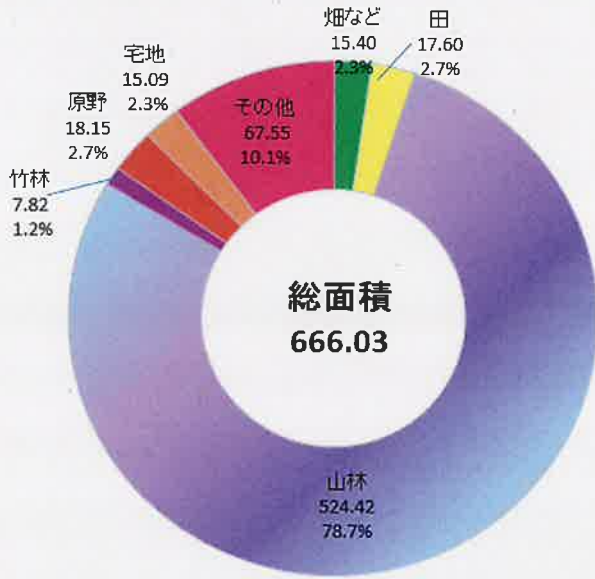


3,067回
1日に8.4回
(前年差 +1.3回)



地勢と気象

■地目別面積（単位：km²）



資料：令和3年版大分県統計年鑑

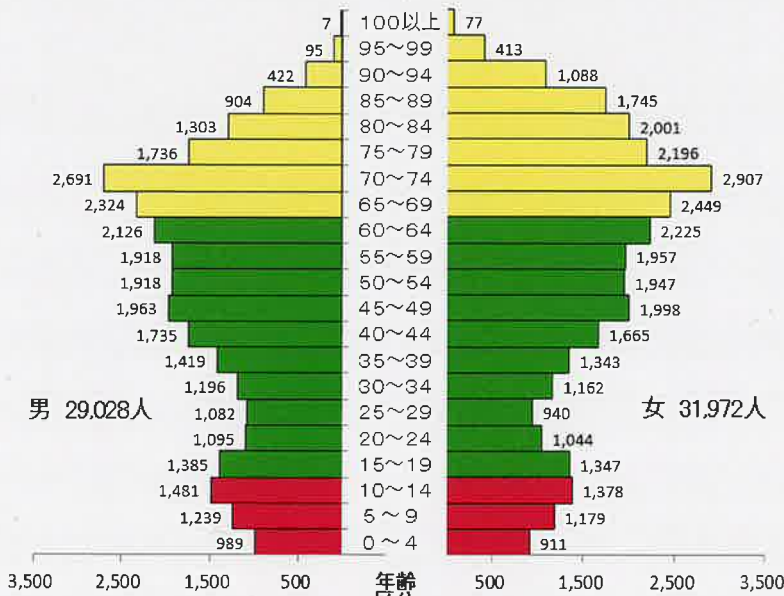
■月別気温及び降水量（令和4年）



資料：防災危機管理課

人口

■人口ピラミット（令和5年3月31日現在 住民基本台帳 単位：人）

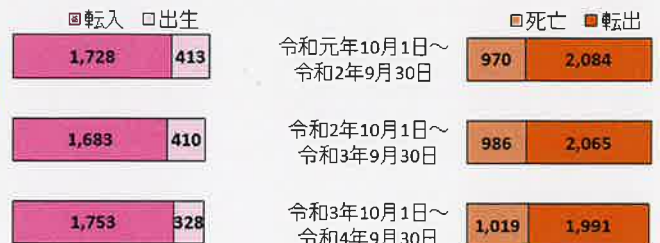


※外国人登録を含まない。

住民基本台帳 (単位：人)			
人口			世帯数
総数	男	女	
61,000	29,028	31,972	27,026
外国人登録			
人口			世帯数
総数	男	女	
494	232	262	451
計			
人口			世帯数
総数	男	女	
61,494	29,260	32,234	27,477

資料：市民課

■人口動態（単位：人）



資料：大分県の人口推計報告書

■世帯と人口の推移（各年10月1日現在、単位：世帯・人）

	世帯数	人口			備考
		総数	男	女	
令和2年	25,464	62,031	29,368	32,663	人口推計
令和3年	25,493	61,073	28,961	32,112	人口推計
令和4年	25,266	60,770	28,922	31,848	人口推計

資料：大分県の人口推計報告書

産業

■農家数及び経営耕地面積

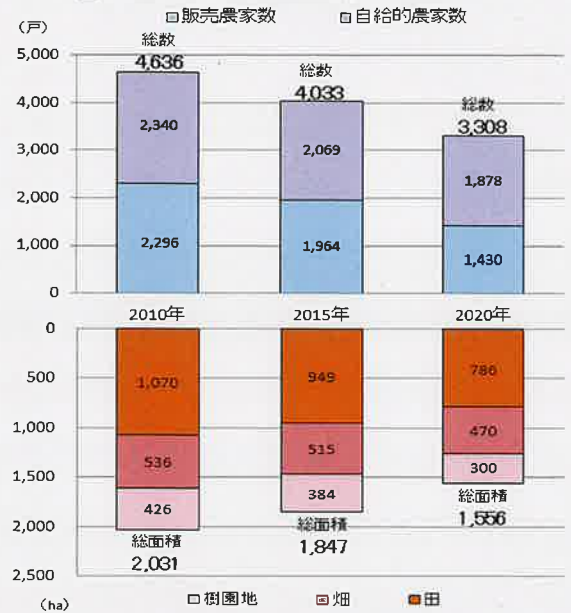
総農家数 (戸)	販売農家(戸)	自給的農家(戸)			
3,308	1,430	1,878			
基幹的農業 従事者(人)	経営耕地面積(ha)				
	総面積	田	畑	樹園地	
	2,727	1,556	786	470	300

※基幹的農業従事者とは、15歳以上の農家世帯員のうち、ふだんの主な状態が仕事に従事している者をいう。

※単位未満四捨五入により、総計と内訳が一致しない場合があります。

資料：2020年農林業センサス

■農家数と経営耕地面積の推移



資料：農林業センサス

■林業の現況

令和4年度

※1 森林の構成							
森林面積 (ha)	国有林 (ha)	民有林 (ha)	人工林(ha)			天然林等 (ha)	人工林率 (%)
			スギ	ヒノキ	その他		
55,027	2,278	52,749	29,971	7,658	1,890	13,230	74.9

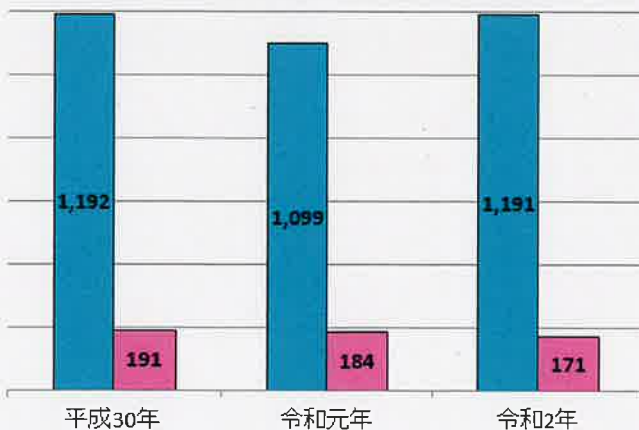
※2 民有林路網整備			木材生産流通		※5 特用林産生産量		
林道		作業道 延長(m)	密度 (m/ha)	※3 素材 生産量 (千m ³)	※4 市場 取扱量 (千m ³)	乾椎茸 生産量(t)	竹材 生産量(束)
路線数(本)	延長(m)						
150	254,502	1,397,557	31.31	326	650	96.2	0

- ※1 大分西部地域森林計画書(資料編)、齢級表
- ※2 令和3年度大分県林業統計
- ※3 日田市林業振興課資料 令和3年度(参考値)
- ※4 日田地区原木市場協同組合資料
- ※5 大分県特用林産物需給表 令和3年次

資料：林業振興課

■工業の推移(従業者4人以上の事業所)

■製造品出荷額等(億円) ■事業所数



(単位: 所, 人, 万円)

	事業所数	従業者数	製造品 出荷額等
平成30年	191	4,131	11,916,485
令和元年	184	3,667	10,986,416
令和2年 (速報値)	171	3,863	11,914,138

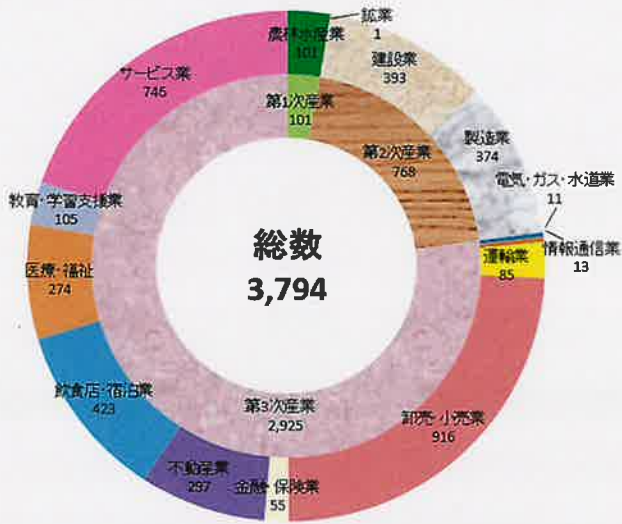
※事業所数・従業者数は、各年6月1日現在

製造品出荷額等は、前年一年間の数値

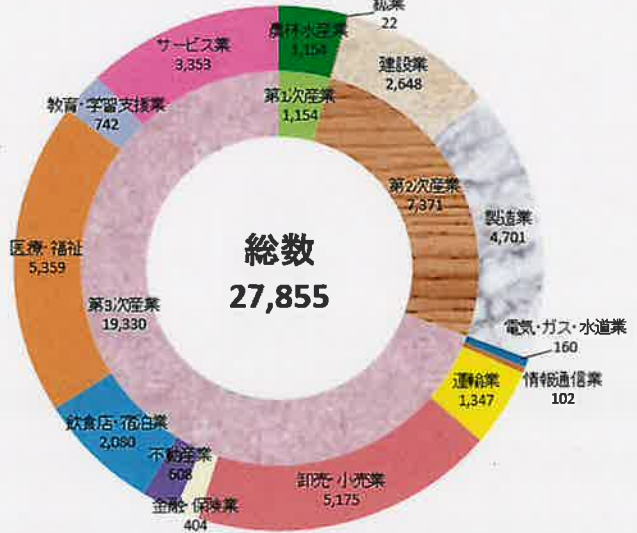
※工業統計調査は令和2年で終了

資料：工業統計調査

■産業別事業所数（民間事業所）（単位：所）



■産業別従業者数（民営事業所）（単位：人）



資料：令和3年経済センサス-活動調査（確報）結果

生活環境

■水道普及状況（令和5年4月1日現在、単位：人）
（区分）



資料：経営管理課・環境課

■公共下水道普及状況（令和5年4月1日現在）

面積 (ha)	処理区域		水洗化状況		汚水管延長 (m)
	世帯人口	普及率 (%)	世帯人口	水洗化率 (%)	
1,289	20,192	73.5	17,691	88.9	314,659
	45,228		40,213		

資料：施設工務課

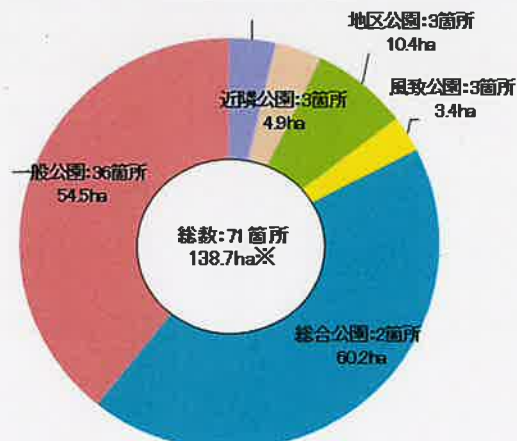
■道路の状況



※国道 令和3年4月1日現在・大分県道路現況調査による。旧道分は含まない。
※市道 令和5年4月1日現在・道路現況調査による。

資料：土木課

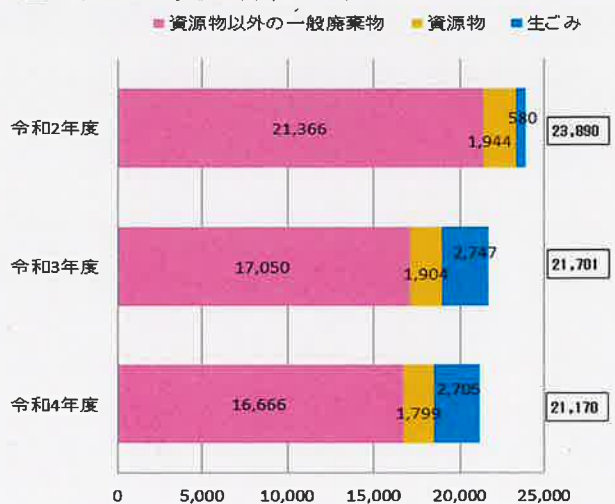
■公園の現況（令和5年4月1日現在、単位：箇所）



※単位未満四捨五入により総計と内訳は一致しない。

資料：都市整備課

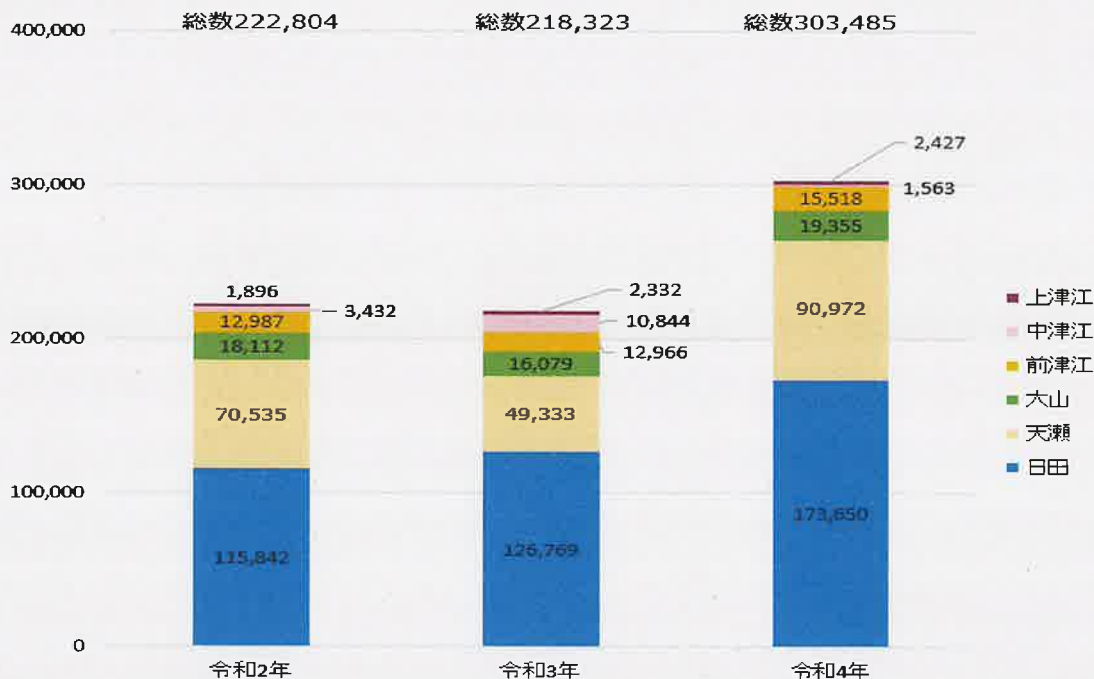
■ごみ処理の状況（単位：t）



資料：環境課

観 光

■ 宿泊客の推移 (単位: 人)



資料: 観光課

■ 主な祭 (令和5年度)

名称	場所	日程
津江山系釈迦連峰山開き(第55回)	スノーピーク奥日田キャンプフィールド	4月30日
遊花祭	ローズヒルあまがせ(天瀬町農業公園)	延期
日田川開き観光祭(第76回)	三隈川	5月20日・21日
日田祇園山鉾集団顔見世(第35回)	JR日田駅前	7月16日
日田祇園	隈・竹田・豆田地区	7月22日・23日
リバーフェスタ inみくま川(第27回)	三隈川・亀山公園	8月下旬
大原八幡宮 仲秋祭	大原八幡宮	9月21日～25日
鯛生金山まつり	中津江村鯛生金山	未定(10月第1日曜日)
小鹿田焼民陶祭	源栄町皿山	未定(10月第2土、日曜日)
千年あかり(第19回)	豆田町周辺(豆田町界隈・花月川河畔)	11月10日～12日
日田天領まつり(第44回)	月隈公園周辺、豆田町周辺	11月11日、12日
前津江町ふるさと祭	前津江小学校	11月19日 ※予定
中津江村ふるさと祭	未定	11月19日 ※予定
上津江産業文化祭	上津江振興局周辺	11月23日 ※予定
天領日田おひなまつり(第41回)	豆田町・隈町ほか	令和6年2月15日～3月31日
日田おおやま梅まつり(第44回)	大山町おおくぼ台梅園、大山町ふるや台梅園	令和6年2月18日～3月17日

※新型コロナウイルス感染症の影響により、日程、内容等が変更となる場合があります。 資料: 観光課

教 育

■学校の状況（令和5年5月1日現在）

区分	学校数	教職員数(人)	児童・生徒数(人)		
			総数	男	女
小学校(公立)	18	370	3,022	1,557	1,465
中学校(公立)	12	239	1,743	890	853
高等学校	5	270	2,176	1,063	1,113
支援学校(公立)	1	64	73	47	26

資料：学校教育課、各高等学校、日田支援学校

保健 ・ 福祉

■国民健康保険の状況（各年4月1日現在）

年次	総世帯数	総人口	加入世帯	加入人員	世帯の加入率	人員の加入率
令和3年	27,413	63,434	9,202	14,866	33.57%	23.44%
令和4年	27,357	62,464	9,004	14,369	32.91%	23.00%
令和5年	27,477	61,494	8,759	13,695	31.88%	22.27%

資料：健康保険課

■介護保険の状況（各年3月31日現在）

(単位:人)

年度	第1号被保険者数			サービス受給者数	要支援認定者数			要介護認定者数					認定者総数	
	総数	65歳以上75歳未満	75歳以上		総数	要支援1	要支援2	総数	要介護1	要介護2	要介護3	要介護4		要介護5
令和2年	22,509	10,730	11,779	3,735	1,168	518	650	2,891	887	536	496	620	352	4,059
令和3年	22,545	10,702	11,843	3,799	1,069	474	595	2,949	910	563	509	646	321	4,018
令和4年	22,371	10,359	12,012	3,630	1,118	526	592	2,851	876	542	466	645	322	3,969

資料：長寿福祉課

■放課後児童クラブの状況（各年4月1日現在）

(単位:箇所・人)

年次	小学校総数	実施校数	児童総数	利用児童数	支援員(補助員)	支援員数【1校あたり】	支援員数【児童1人あたり】
令和2年	18	16	3,367	643	103	6.438	0.160
令和3年	18	16	3,228	610	107	6.688	0.175
令和4年	18	16	3,151	618	109	6.813	0.176

資料：こども未来課

■児童福祉施設（令和5年4月1日現在）

施設名	住所
中央児童館	日田市 中城町1-66
天瀬児童館	日田市 天瀬町合田1986-2
大山児童館	日田市 大山町西大山3610-1
松原児童館	日田市 大山町西大山8442-3
丸の内子育て支援センター	日田市 丸の内町7-25 （丸の内こども園併設）
日隈子育て支援センター	日田市 日ノ隈町183-2 （日隈こども園内）
チャイルドプラザ	日田市 元町13-20 （元町再開発住宅1階）
日田中央病院病児保育室	日田市 淡窓2丁目771-3
おおやまこども園病後児保育室	日田市 大山町西大山3501-1（おおやまこども園内）
丸の内こども園病後児保育室	日田市 丸の内町7-25 （丸の内こども園内）

資料：こども未来課

■教育・保育施設等の状況（令和5年4月1日現在）

区分	園数			児童数(人)		
	私立	公立	公設民営	総数	3歳未満	3歳以上
幼保連携型こども園	11	0	0	980	367	613
幼稚園型こども園	4	0	0	334	71	263
保育所型こども園	4	3	1	448	193	255
保育園	5	0	0	170	57	113
小規模保育事業A型	1	1	1	25	20	5
事業所内保育A型	1	0	0	1	1	0

※広域入所（受託）を除く

資料：こども未来課

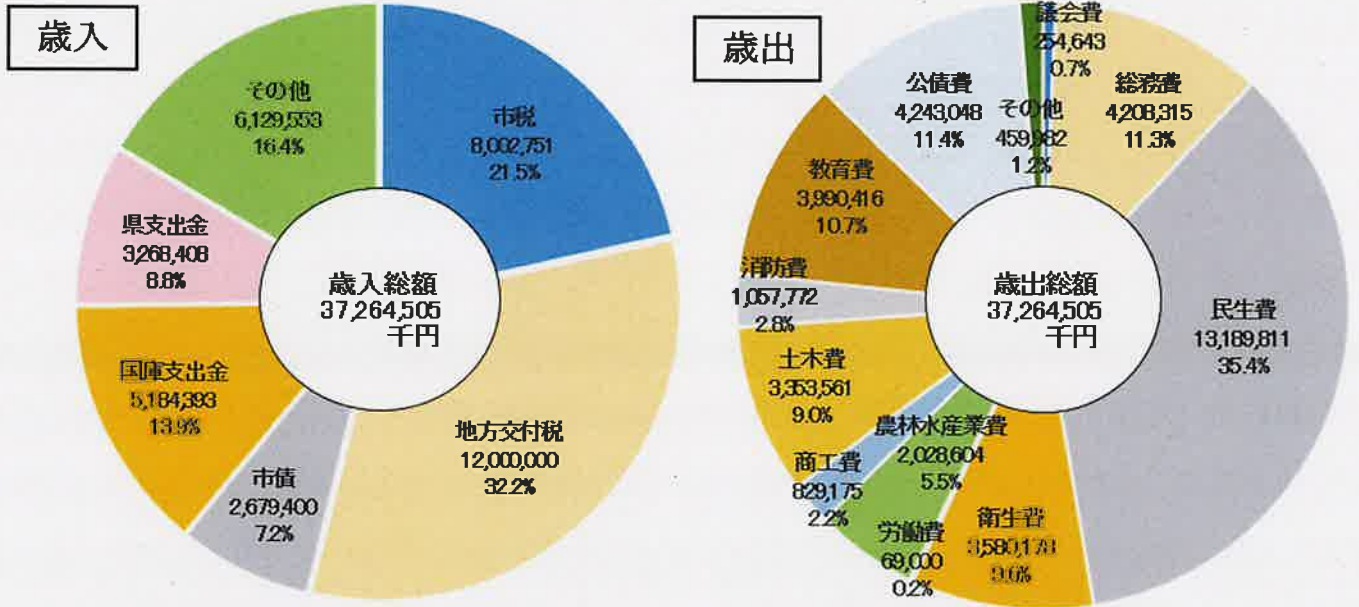
■社会福祉施設の状況（令和5年3月31日現在）

施設		施設数	定員(人)	施設		施設数	定員(人)
老人福祉施設	特別養護老人ホーム	7	414	障害者施設	障害者入所支援施設	2	130
	介護老人保健施設	2	215		グループホーム	20	90
	養護老人ホーム	1	50		児童発達支援事業所	5	48
	有料老人ホーム （特定施設）	5	158		放課後等デイサービス事業所	9	101
	老人福祉センター	1			地域活動支援センター	2	20
	高齢者生活福祉センター （生活支援ハウス）	2	20		就労継続支援施設	18	330
	グループホーム （認知症高齢者）	9	108		就労移行支援施設	1	10
	軽費老人ホーム （ケアハウス）	1	50		宿泊型自立訓練施設 （精神）	1	20

資料：長寿福祉課・社会福祉課

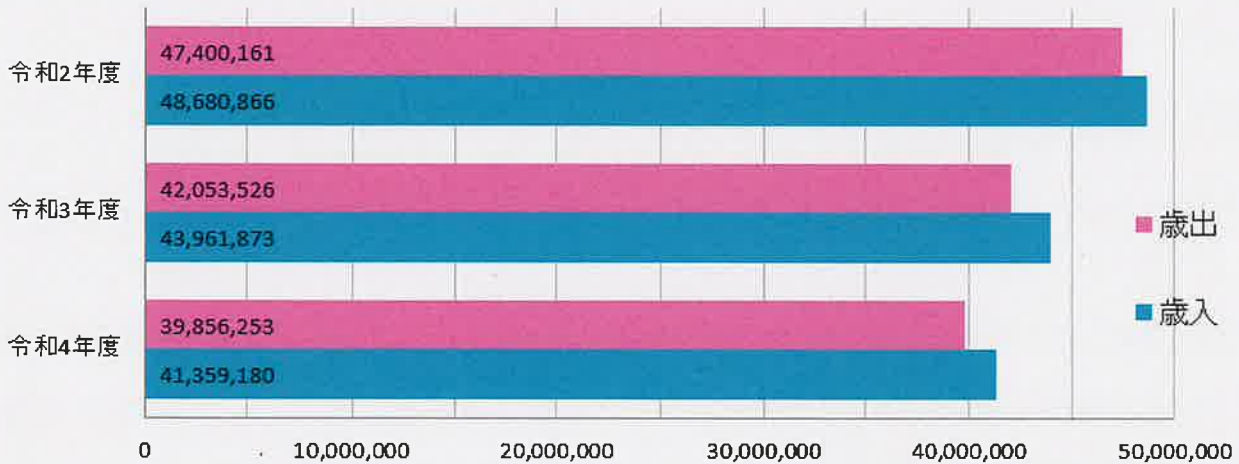
財政

■一般会計（令和5年度歳入歳出予算〈当初〉単位：千円）



■一般会計決算の推移（単位：千円）

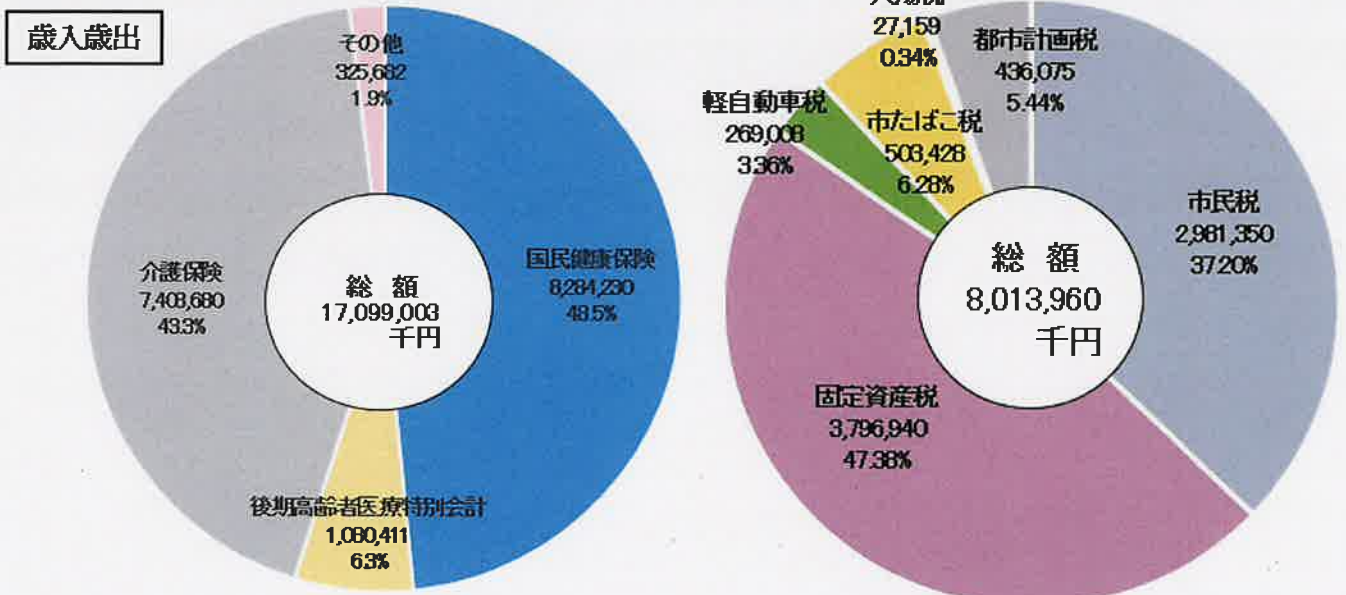
資料：財政課



資料：財政課

■特別会計（令和5年度歳入歳出予算〈当初〉単位：千円）

■市税収入（令和4年度決算 単位：千円）



資料：財政課

資料：税務課



(昭和16年5月5日制定)

水郷（すいきょう）日田のシンボルである清流
三隈川を円内に図案化し、日田の文字を円型を
もって組合せて表しています。

市の花 アヤメ



(昭和48年1月17日制定)

市の鳥 セキレイ（いしたたき）



(昭和55年11月29日制定)

市の花木 さざんか



(昭和55年11月29日制定)

■日田市役所

本 庁	〒877-8601	大分県日田市田島2丁目6番1号 ☎ 0973-23-3111
天瀬振興局	〒879-4292	大分県日田市天瀬町桜竹671番地2 ☎ 0973-57-8201
大山振興局	〒877-0295	大分県日田市大山町西大山3494番地1 ☎ 0973-52-3101
前津江振興局	〒877-0212	大分県日田市前津江町大野2189番地5 ☎ 0973-53-2111
中津江振興局	〒877-0301	大分県日田市中津江村栃野2357番地1 ☎ 0973-54-3111
上津江振興局	〒877-0311	大分県日田市上津江町川原2710番地 ☎ 0973-55-2011

日田市ホームページアドレス <https://www.city.hita.oita.jp/>